



# **GEORREFERENCIAMENTO DO TRANSPORTE ESCOLAR DAS FROTAS DOS PROFESSORES**

**PREFEITURA MUNICIPAL DE BREJO DA MADRE DE DEUS/PE**



## PREFEITURA MUNICIPAL DE BREJO DA MADRE DE DEUS - PE

## GEORREFERENCIAMENTO DO TRANSPORTE ESCOLAR

## ANEXO 02 - ROTAS DOS PROFESSORES



Nº DA ROTA	DADOS DA ROTA					Nº DE ALUNOS				
	DESCRIÇÃO	KM	COM PAVIMENTO	SEM PAVIMENTO	HORÁRIO	TIPO DE VEÍCULO	M	T	N	I
1	O itinerário da noite tem início na SEDUC (-08.149447 -36.368774) Emb. 4, e finaliza na Esc. Antonio Severino dos Prazeres (-08.174740 -36.383608) Desemb. 4.	8,58	3,42	5,16	Noite	Veículo Automotor do Tipo - Pequeno Porte			4	
2	O itinerário da manhã tem início na VSEDUC (-08.149490 -36.368767) Emb. 4, e parando na Esc. Thereza Trindade Rangel (-08.164753 -36.364626) Desemb. 2, e finaliza na Esc. Esc. Cordeiro de Carvalho (-08.164919 -36.364566) Desemb. 2.	4,28	1,60	2,68	Manhã	Veículo Automotor do Tipo - Pequeno Porte	4			
3	O 1º trecho do itinerário da manhã tem início na SEDUC (-08.149490 -36.368767) Emb. 4, e finaliza na Esc. Antonio Severino dos Prazeres (-08.174758 -36.383580) Desemb. 4. O 2º trecho do itinerário da manhã tem início no Cajueiro (-08.189777 -36.396939) Emb. 4, parando na Esc. Antonio Severino dos Prazeres (-08.174758 -36.383580) Desemb. 2, e finalizando na Esc. João Batista (-08.156062 -36.402867) Desemb. 2.	22,30	3,96	18,34	Manhã	Veículo Automotor do Tipo - Pequeno Porte	4			
4	O itinerário da manhã tem início na SEDUC (-08.149490 -36.368767) Emb. 4, passando no São Gonçalo (-08.190875 -36.420313) Emb. 2, e finalizando na Esc. João Francisco (-08.174314 -36.417729) Desemb. 6. O 2º trecho do itinerário da manhã tem início na Navalha (-08.170569 -36.423363) Emb. 1, e finaliza na Esc. João Francisco (-08.174314 -36.417729) Desemb. 1.	29,12	1,70	27,42	Manhã	Veículo Automotor do Tipo - Pequeno Porte	6			
5	O itinerário da manhã tem início na SEDUC (-08.149504 -36.368841) Emb. 4, parando na Esc. Thereza Trindade Rangel (-08.164824 -36.364595) Desemb. 2, e finalizando na Esc. Sebastião Lourenço (-08.193036 -36.372343) Desemb. 2.	11,96	1,24	10,72	Manhã	Veículo Automotor do Tipo - Pequeno Porte	4			
6	O itinerário da manhã tem início na SEDUC (-08.149527 -36.368838) Emb. 4, e finaliza na Esc. José Batista de Lima "ANEXO" (-08.096865 -36.418246) Desemb. 4.	38,24	8,60	29,64	Manhã	Veículo Automotor do Tipo - Pequeno Porte	4			
7	O itinerário da manhã tem início na SEDUC (-08.149487 -36.368727) Emb. 4, e finaliza na Esc. José Bonifácio (-08.045131 -36.308574) Desemb. 4. O itinerário da tarde tem início na SEDUC (-08.149487 -36.368727) Emb. 4, e finaliza na Esc. Arthur Leonel de Castro (-08.055319 -36.345290) Desemb. 4.	82,62	34,12	48,50	Manhã/Tarde	Veículo Automotor do Tipo - Pequeno Porte	4	4		
8	O itinerário da manhã tem início na SEDUC (-08.149487 -36.368727) Emb. 4, e finaliza na Esc. Ricardo Gervasio (-08.062551 -36.361500) Desemb. 4.	32,90	17,14	15,76	Manhã	Veículo Automotor do Tipo - Pequeno Porte	4			
9	O itinerário da manhã e tarde tem início na SEDUC (-08.149486 -36.368610) Emb. 4, passando na Cacimba de Pedro (-08.124102 -36.367862) Emb. 2, e finalizando na Esc. Joaquim Nabuco (-08.090741 -36.386329) Desemb. 6.	33,24	5,76	27,48	Manhã/Tarde	Veículo Automotor do Tipo - Pequeno Porte	6	6		
10	O itinerário da manhã tem início na SEDUC (-08.149558 -36.368892) Emb. 10, parando na Esc. Quitério Pereira de Souza (-08.122685 -36.344791) Desemb. 2, parando na Esc. Gustavo Marinho Falcão (-08.112637 -36.351337) Desemb. 4, parando na Esc. José Tetônio De Lima (-08.109745 -36.338256) Desemb. 2, e finalizando na Esc. Fortunato (-08.099998 -36.336356) Desemb. 2.	27,58	3,20	24,38	Manhã	Veículo Automotor do Tipo - Médio Porte	10			
11	O 1º trecho do itinerário da manhã tem início na Sub-Prefeitura (-07.962358 -36.208617) Emb. 7, passando no São Domingos (-07.963509 -36.209922) Emb. 3, parando na Esc. Benedito S. Dantas (-07.963611 -36.216985) Desemb. 4, passando no Miguel Velho (-08.023164 -36.263707) Emb. 1, parando na Esc. Pedro Antônio de Araujo (-08.028361 -36.278427) Desemb. 4, parando na Esc. Sebastião S. Nascimento (-08.052124 -36.290492) Desemb. 3. O 2º trecho do itinerário da manhã tem início no Mourão (-08.074331 -36.302803) Emb. 1, passando na Lagoa do Navio (-08.071496 -36.298482) Emb. 1, continuando na Lagoa do Navio (-08.069929 -36.288267) Emb. 1, passando na Lagoa de Pedra (-08.056567 -36.292613) Emb. 1, e finalizando na Esc. Sebastião S. Nascimento (-08.052124 -36.290492) Desemb. 4.	45,84	2,08	43,76	Manhã	Veículo Automotor do Tipo - Médio Porte	10			
12	O 1º trecho do itinerário da tarde tem início na Sub-Prefeitura (-07.962262 -36.208633) Emb. 4, parando na Esc. Emília Enequina (-08.035019 -36.216227) Desemb. 2, passando na Queimadas (-08.036948 -36.273198) Emb. 1, continuando na Queimadas (-08.044361 -36.259323) Emb. 1, continuando na Queimadas (-08.050277 -36.260675) Emb. 1, e finalizando na Esc. Raimundo A. Araujo (-08.048763 -36.267709) Desemb. 5. O 2º trecho do itinerário da tarde tem início no Navio (-08.066025 -36.275770) Emb. 1, passando na Queimadas (-08.051747 -36.269570) Emb. 1, e finalizando na Esc. Raimundo A. Araujo (-08.048763 -36.267709) Desemb. 2.	52,92	2,58	50,34	Tarde	Veículo Automotor do Tipo - Pequeno Porte		7		

Fábio Carneiro Lourenço  
Engenheiro Civil  
CREA-PE 060699

Nº DA ROTA	DADOS DA ROTA					Nº DE ALUNOS				
	DESCRIÇÃO	KM	COM PAVIMENTO	SEM PAVIMENTO	HORÁRIO	TIPO DE VEÍCULO	M	T	N	I
13	O itinerário da manhã e tarde tem início no Brejinho (-08.073425 -36.311382) Emb. 4, parando na Esc. Brejinho José Belarmino (-08.093589 -36.311113) Desemb. 2, e finalizando na Esc. José Inácio (-08.132402 -36.304312) Desemb. 2.	32,44		32,44	Manhã/Tarde	Veículo Automotor do Tipo - Pequeno Porte	4	4		
14	O itinerário da tarde tem início na Esc. Orestes de Freitas (-08.132151 -36.301347) Emb. 4, passando na Maria do Pilião (-08.174042 -36.194312) Emb. 1, parando na Esc. João Bernardo Filho (-08.193503 -36.192252) Desemb. 2, e finalizando na Esc. João Bernardo Filho "ANEXO" (-08.195311 -36.193517) Desemb. 3.	62,48	51,04	11,44	Tarde	Veículo Automotor do Tipo - Pequeno Porte		5		
15	O itinerário da manhã tem início na Esc. Orestes de Freitas (-08.132323 -36.300887) Emb. 4, parando na Esc. Fausto Vieira dos Santos (-08.107699 -36.233815) Desemb. 2, e finalizando na Esc. Pereira da Costa (-08.094338 -36.224462) Desemb. 2.	23,28	2,76	20,52	Manhã	Veículo Automotor do Tipo - Pequeno Porte	4			
16	O itinerário da manhã tem início na SEDUC (-08.149423 -36.368725) Emb. 14, parando na Mandaçaia (-08.093726 -36.223767) Desemb. 8, e finalizando na Esc. Gonçalves Dias (-08.065931 -36.183624) Desemb. 6.	51,56	22,18	29,38	Manhã	Veículo Automotor do Tipo - Médio Porte	14			
17	O itinerário da tarde tem início na SEDUC (-08.149423 -36.368725) Emb. 12, e finaliza na Barra de Farias (-08.133255 -36.310669) Desemb. 12.	51,56	22,18	29,38	Manhã	Veículo Automotor do Tipo - Médio Porte	15	0		

Fábio Carneiro Lourenço  
Engenheiro Civil  
CREA/PE 060899



# MAPA GEORREFERENCIADO DE ROTA DO TRANSPORTE ESCOLAR


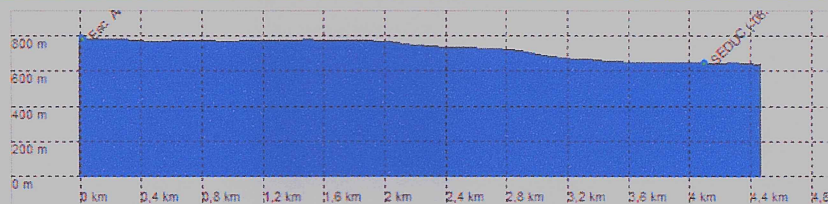
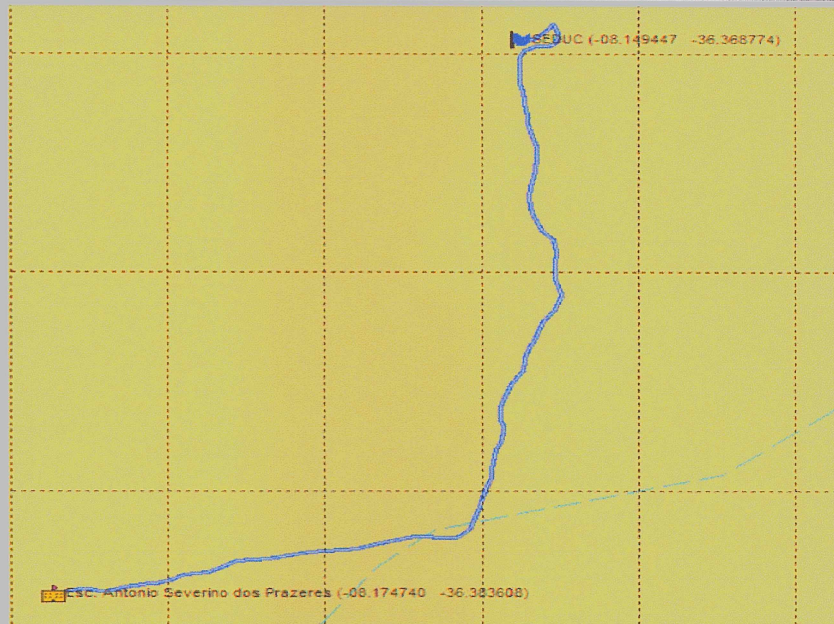
ROTA Nº

001

## Descrição da Rota

O itinerário da noite tem início na SEDUC (-08.149447 -36.368774) Emb. 4, e finaliza na Esc. Antonio Severino dos Prazeres (-08.174740 -36.383608) Desemb. 4.

Km	Horário	Números de Alunos Transportados por Turno			
		Manhã	Tarde	Noite	Integral
8,58	Noite	0	0	4	0



- Ponto de Partida
- Mudança de Pavimento
- Bifurcação
- Escola
- Ponto de Embarque
- Cemitério
- Igreja

Fábio Carneiro Lourenço  
Engenheiro Civil  
CREA-PE 060899



# MAPA GEORREFERENCIADO DE ROTA DO TRANSPORTE ESCOLAR

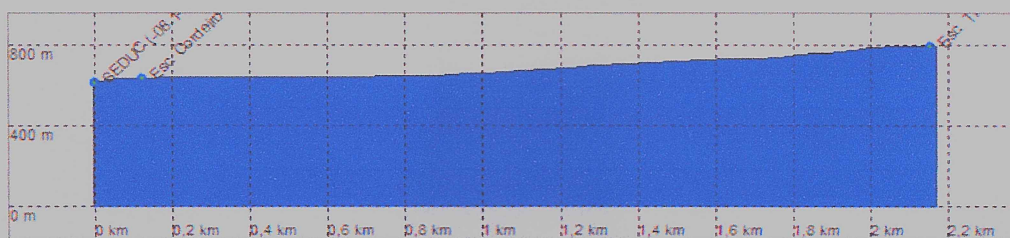
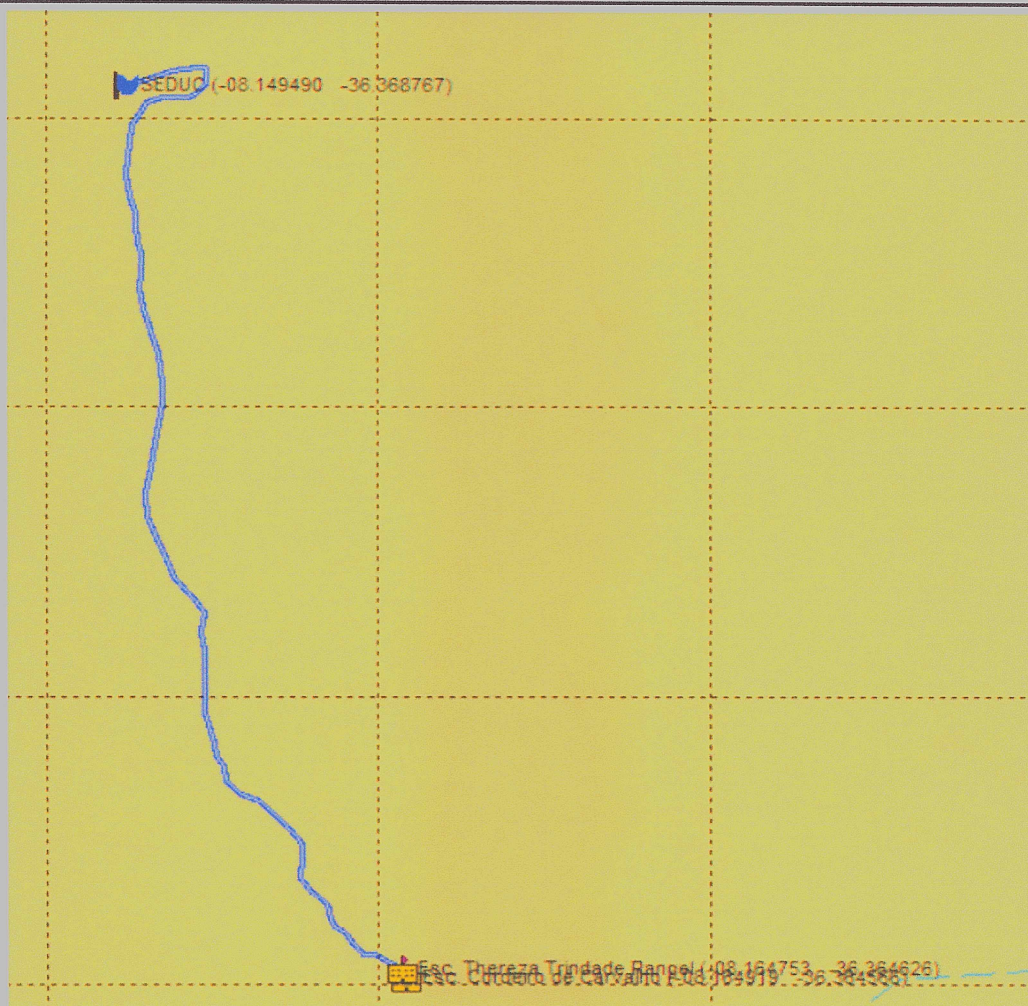
ROTA Nº

002

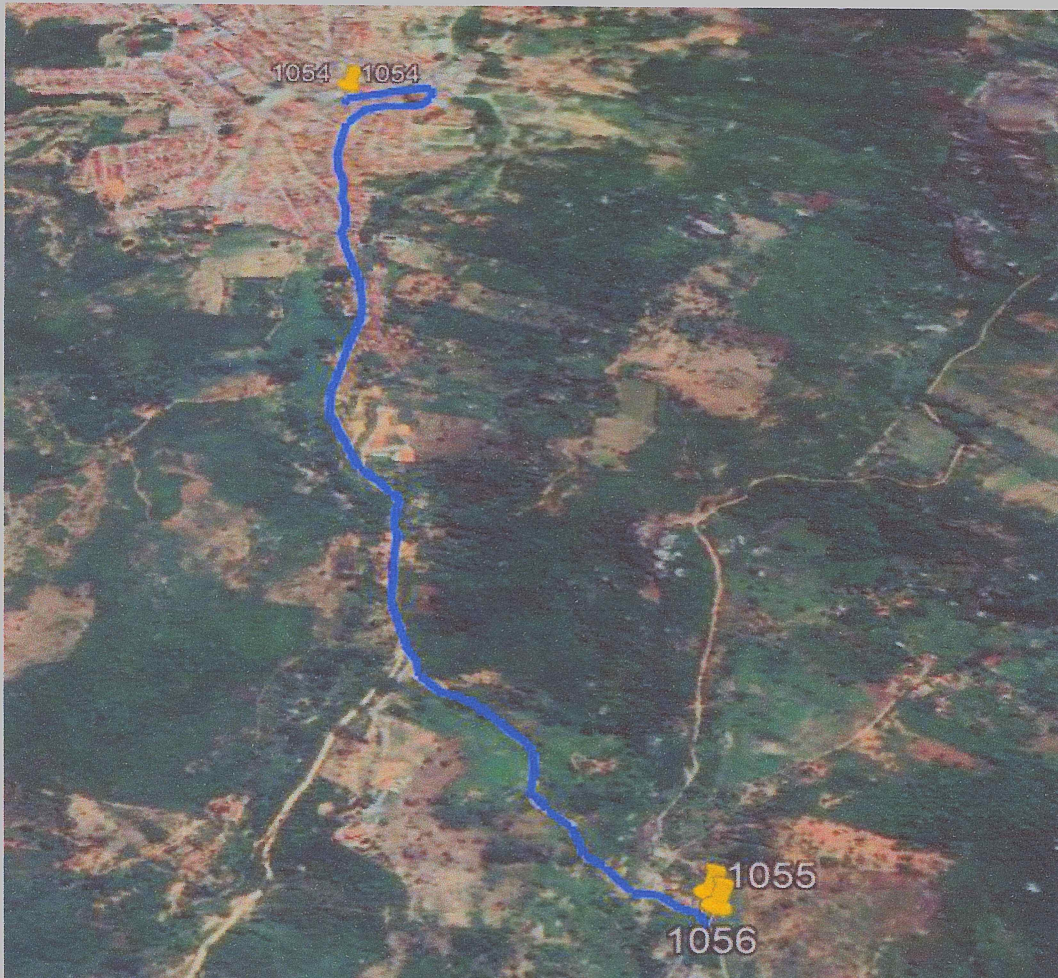
## Descrição da Rota








O itinerário da manhã tem início na vSEDUC (-08.149490 -36.368767) Emb. 4, e parando na Esc. Thereza Trindade Rangel (-08.164753 -36.364626) Desemb. 2, e finaliza na Esc. Esc. Cordeiro de Carvalho (-08.164919 -36.364566) Desemb. 2.

Km	Horário	Números de Alunos Transportados por Turno			
		Manhã	Tarde	Noite	Integral
4,28	Manhã	4	0	0	0



Fábio Carneiro  
Engenheiro  
CREA-PE 060899



-  Ponto de Partida    Mudança de Pavimento    Bifurcação    Escola    Ponto de Embarque
-  Cemitério    Igreja

Fábio Carneiro Lourenço  
Engenheiro Civil  
CREA-PE 060899



## MAPA GEORREFERENCIADO DE ROTA DO TRANSPORTE ESCOLAR

ROTA Nº

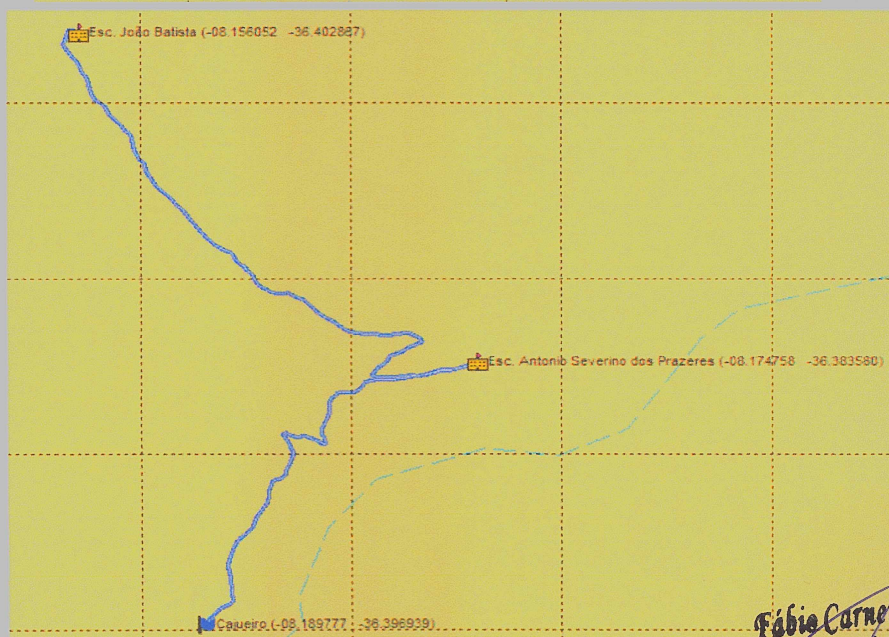
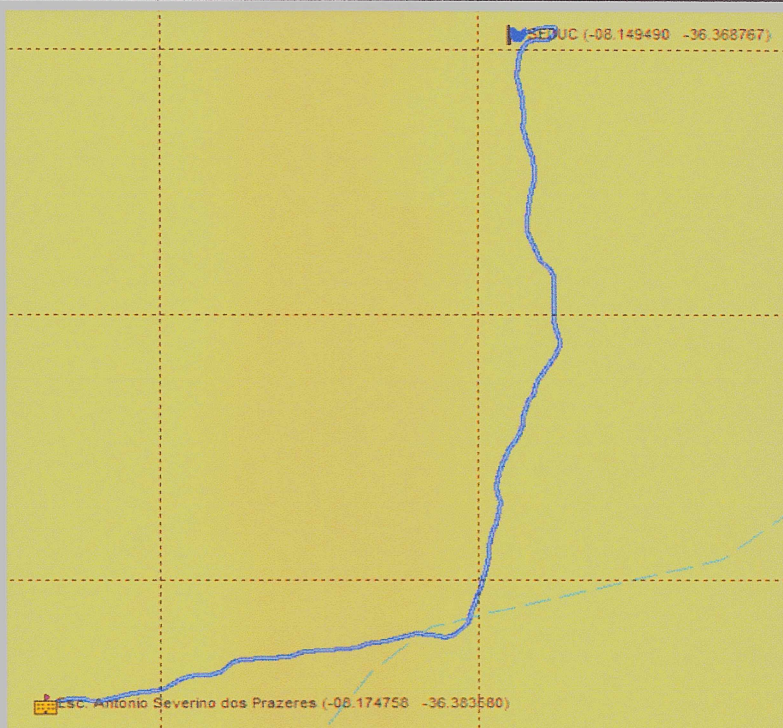
003

### Descrição da Rota

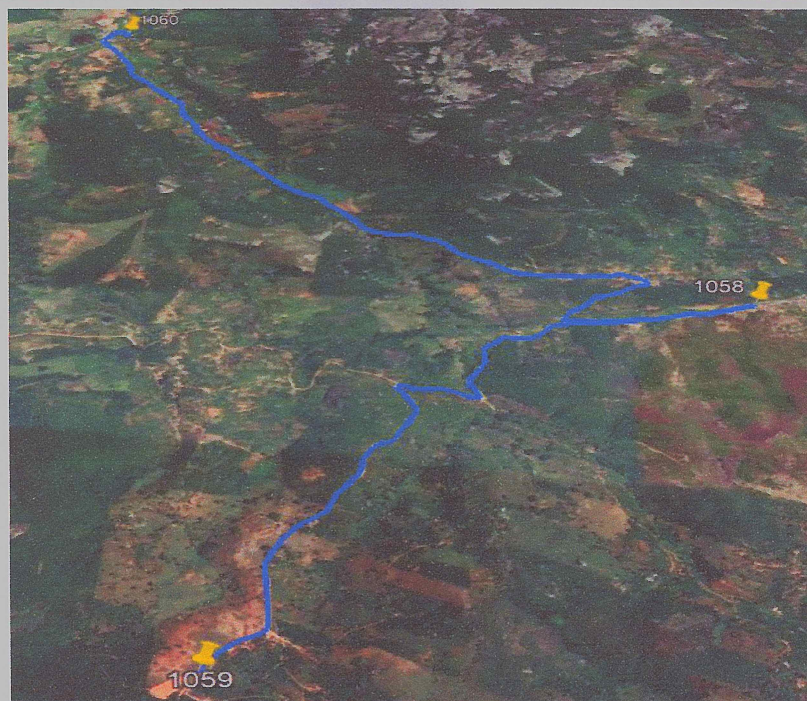
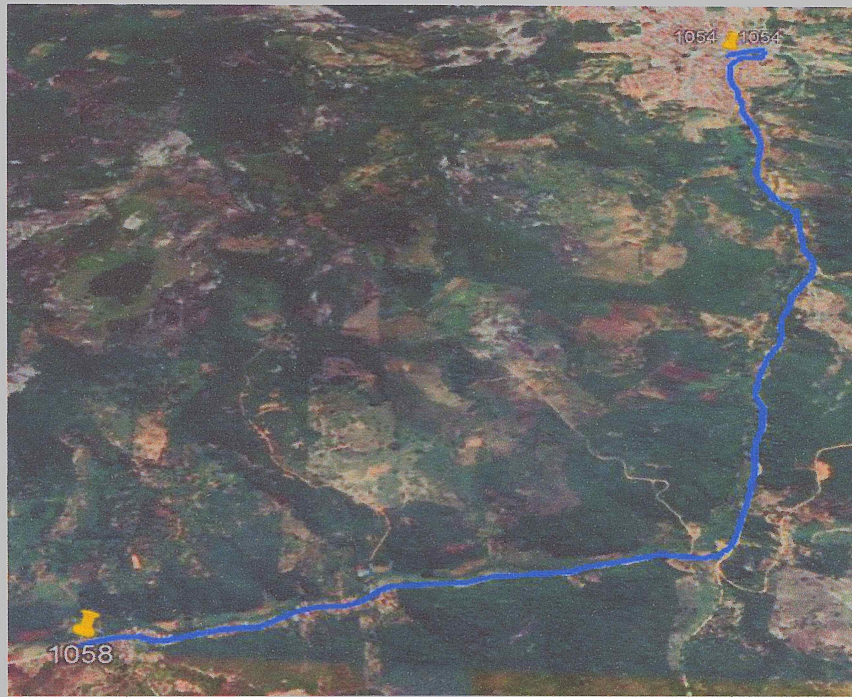
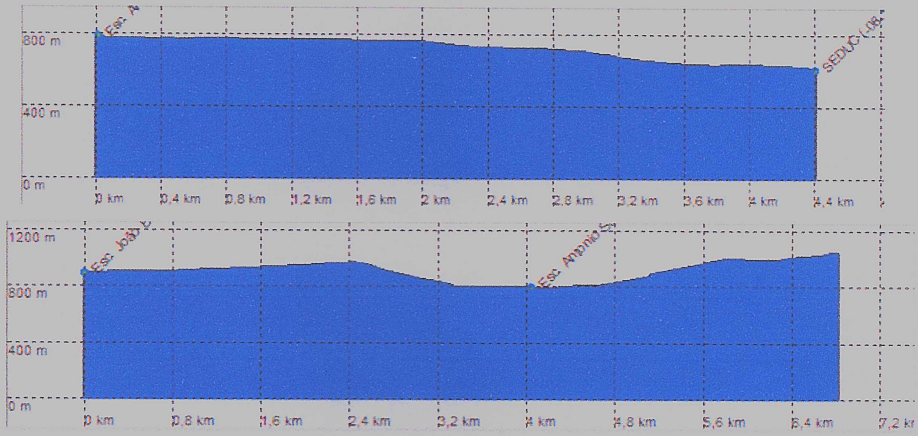
O 1º trecho do itinerário da manhã tem início na SEDUC (-08.149490 -36.368767) Emb. 4, e finaliza na Esc. Antonio Severino dos Prazeres (-08.174758 -36.383580) Desemb. 4.








O 2º trecho do itinerário da manhã tem início no Cajueiro (-08.189777 -36.396939) Emb. 4, parando na Esc. Antonio Severino dos Prazeres (-08.174758 -36.383580) Desemb. 2, e finalizando na Esc. João Batista (-08.156052 -36.402867) Desemb. 2.

Km	Horário	Números de Alunos Transportados por Turno			
		Manhã	Tarde	Noite	Integral
22,30	Manhã	4	0	0	0



Fábio Carneiro Lorenço  
Engenheiro Civil  
CREA-PE 060899



-  Ponto de Partida
-  Mudança de Pavimento
-  Bifurcação
-  Escola
-  Ponto de Embarque
-  Cemitério
-  Igreja

**Fábio Carneiro Lourenço**  
 Engenheiro Civil  
 CRER-PE 360899





## MAPA GEORREFERENCIADO DE ROTA DO TRANSPORTE ESCOLAR

ROTA Nº

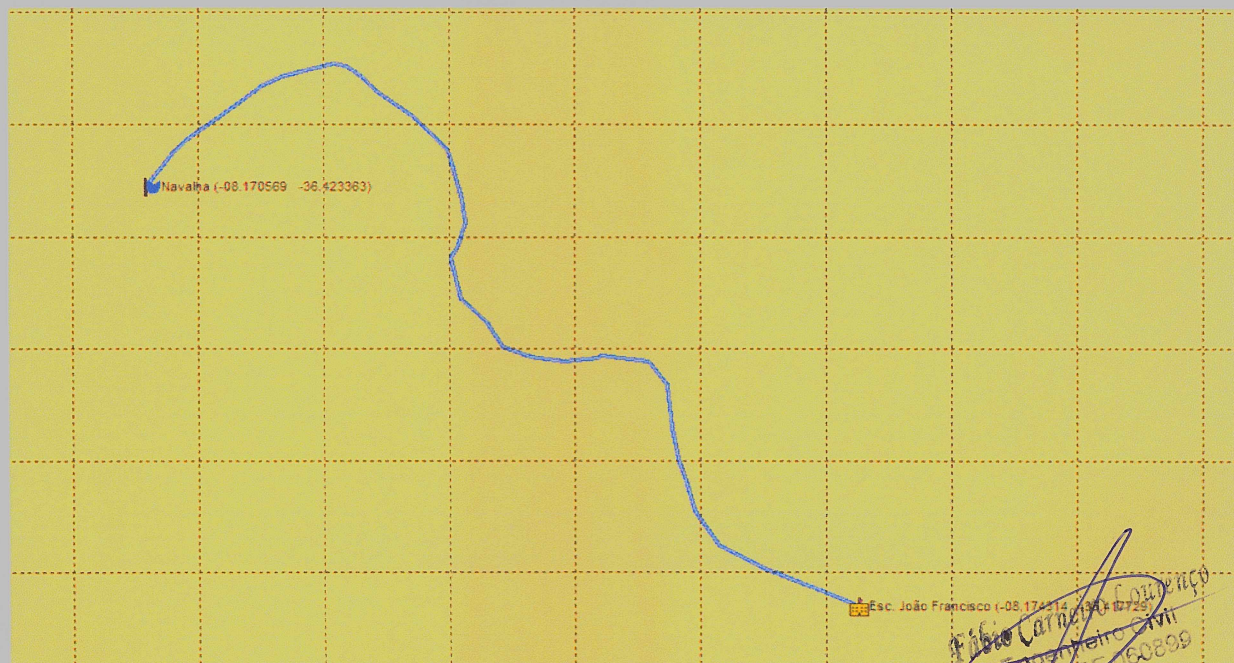
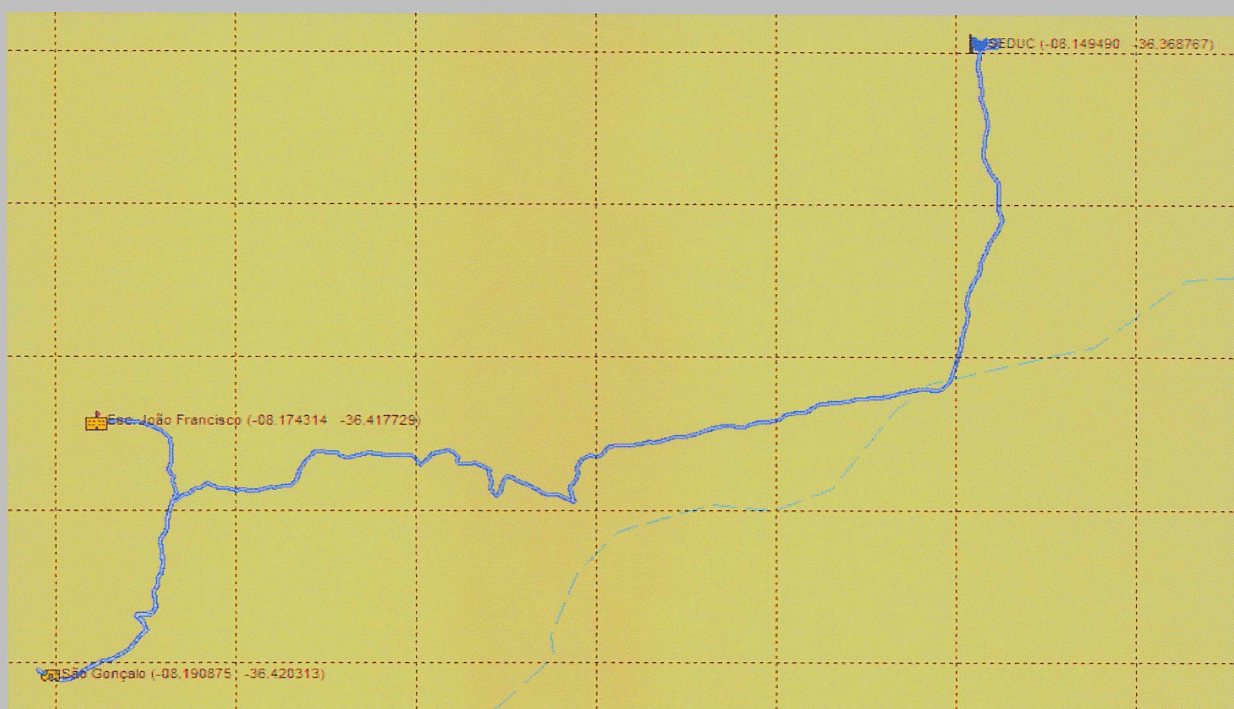
004

### Descrição da Rota

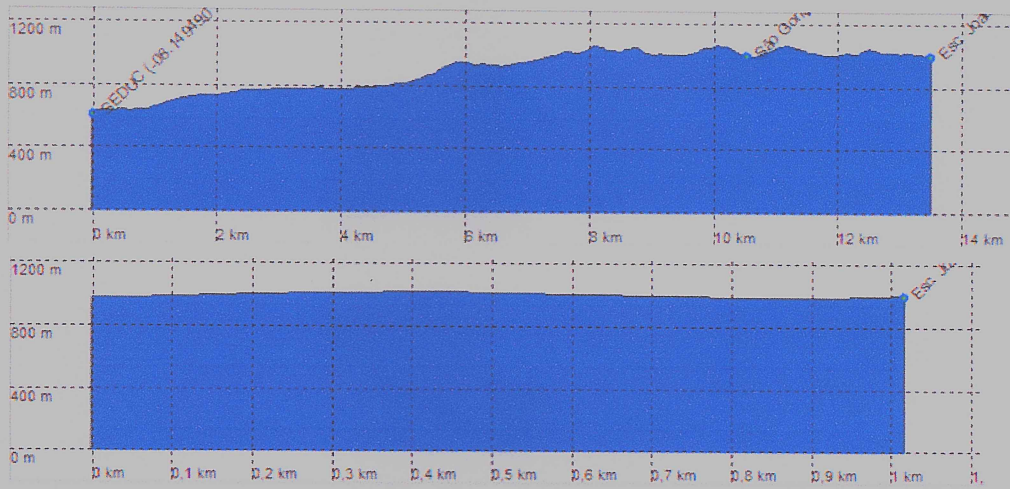
O itinerário da manhã tem início na SEDUC (-08.149490 -36.368767) Emb. 4, passando no São Gonçalo (-08.190875 -36.420313) Emb. 2, e finalizando na Esc. João Francisco (-08.174314 -36.417729) Desemb. 6.








O 2º trecho do itinerário da manhã tem início na Navalha (-08.170569 -36.423363) Emb. 1, e finaliza na Esc. João Francisco (-08.174314 -36.417729) Desemb. 1.

Km	Horário	Números de Alunos Transportados por Turno			
		Manhã	Tarde	Noite	Integral
29,12	Manhã	6	0	0	0



*Paulo Roberto Caldeira*  
Engenheiro Civil  
CRE-PE 060299



-  Ponto de Partida
-  Mudança de Pavimento
-  Bifurcação
-  Escola
-  Ponto de Embarque
-  Cemitério
-  Igreja

*Fábio Carneiro Lourenço*  
 Engenheiro Civil  
 CREA-PE 060899



# MAPA GEORREFERENCIADO DE ROTA DO TRANSPORTE ESCOLAR

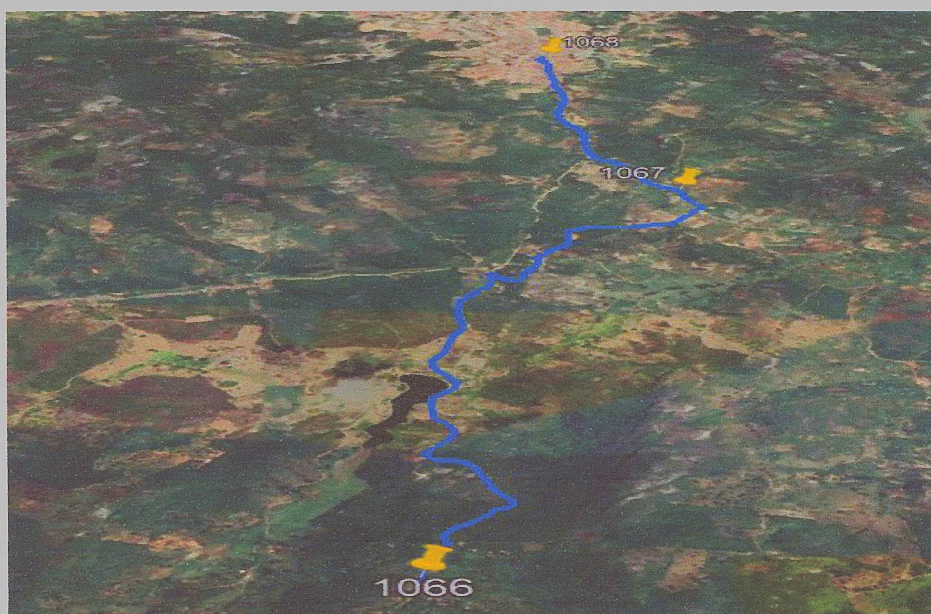
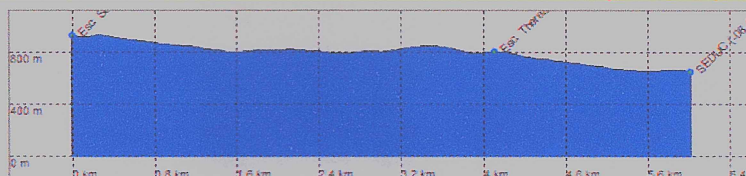
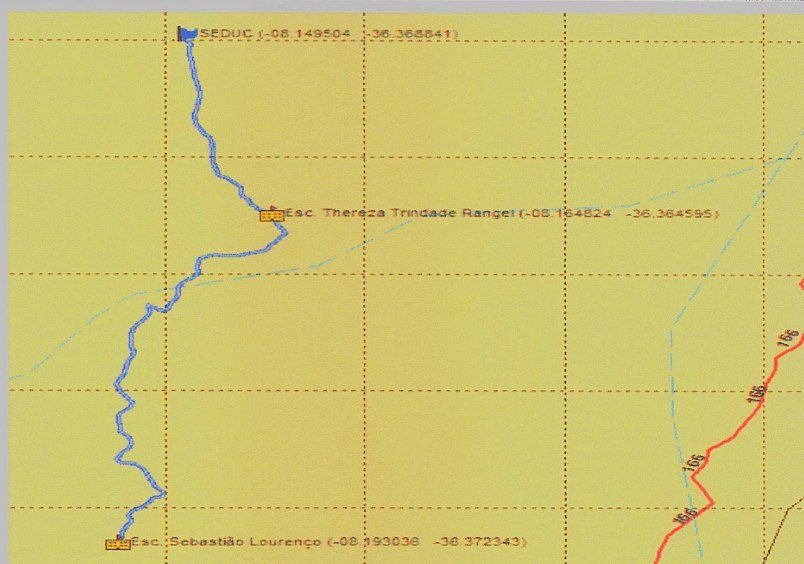
ROTA Nº

005

## Descrição da Rota

O itinerário da manhã tem início na SEDUC (-08.149504 -36.368841) Emb. 4, parando na Esc. Thereza Trindade Rangel (-08.164824 -36.364595) Desemb. 2, e finalizando na Esc. Sebastião Lourenço (-08.193036 -36.372343) Desemb. 2,

Km	Horário	Números de Alunos Transportados por Turno			
		Manhã	Tarde	Noite	Integral
11,96	Manhã	4	0	0	0



- Ponto de Partida
- Mudança de Pavimento
- Bifurcação
- Escola
- Ponto de Embarque
- Cemitério
- Igreja

**Fábio Carneiro Lourenço**  
Engenheiro Civil  
CREA-PE 060899



## MAPA GEORREFERENCIADO DE ROTA DO TRANSPORTE ESCOLAR

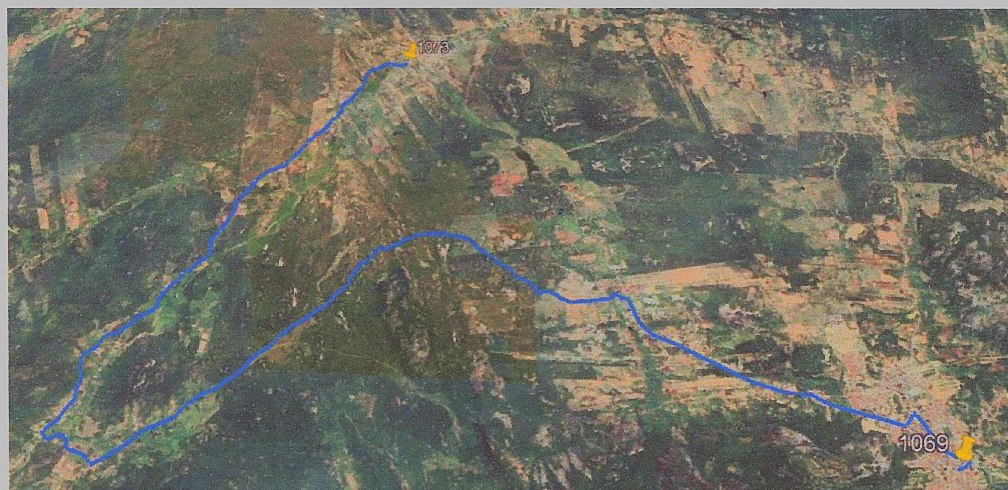
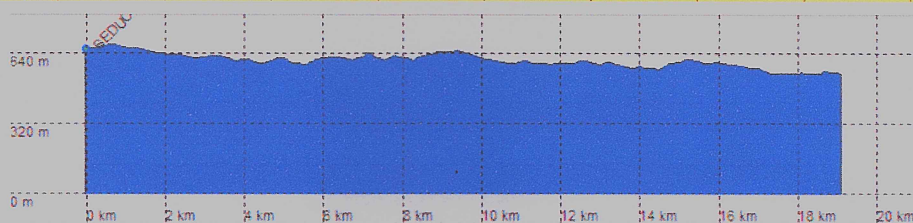
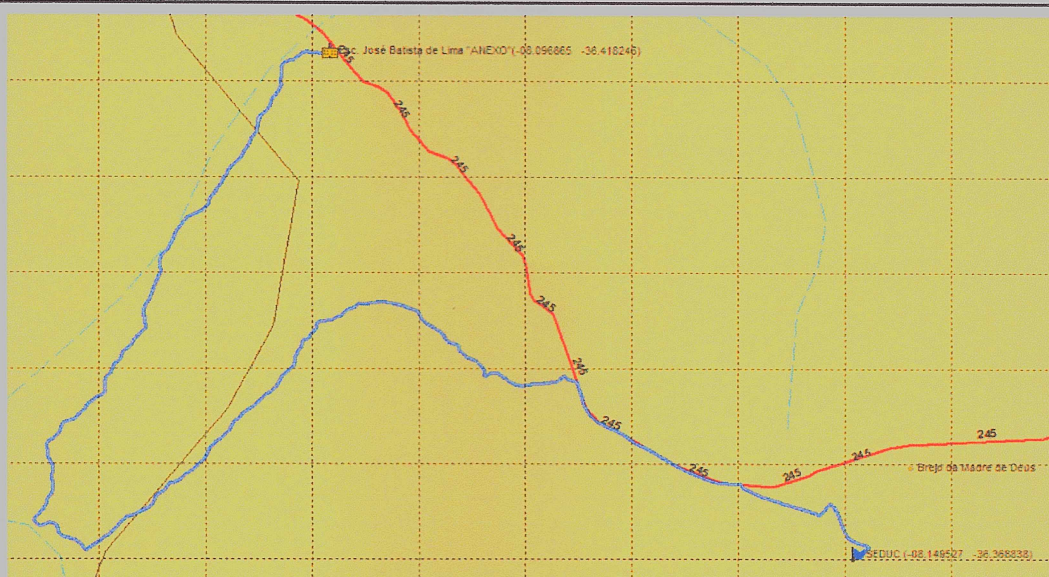
ROTA Nº

006

### Descrição da Rota

O itinerário da manhã tem início na SEDUC (-08.149527 -36.368838) Emb. 4, e finaliza na Esc. José Batista de Lima "ANEXO"(-08.096865 -36.418246) Desemb. 4.

Km	Horário	Números de Alunos Transportados por Turno			
		Manhã	Tarde	Noite	Integral
38,24	Manhã	4	0	0	0



- Ponto de Partida Mudança de Pavimento Bifurcação Escola Ponto de Embarque  
 Cemitério Igreja

Fábio Casimiro  
Engenheiro Civil  
CREA-PE 060899



## MAPA GEORREFERENCIADO DE ROTA DO TRANSPORTE ESCOLAR

ROTA Nº

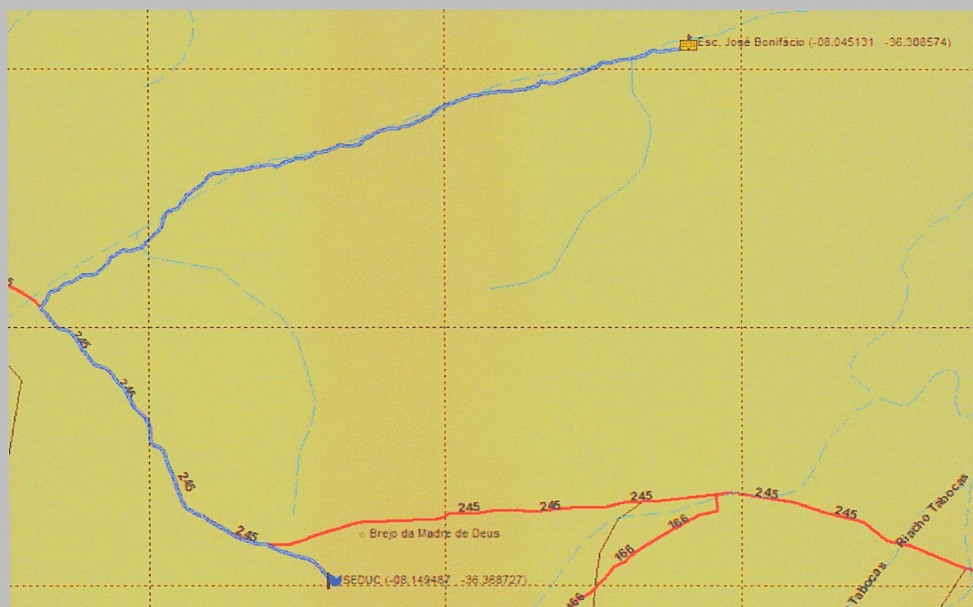
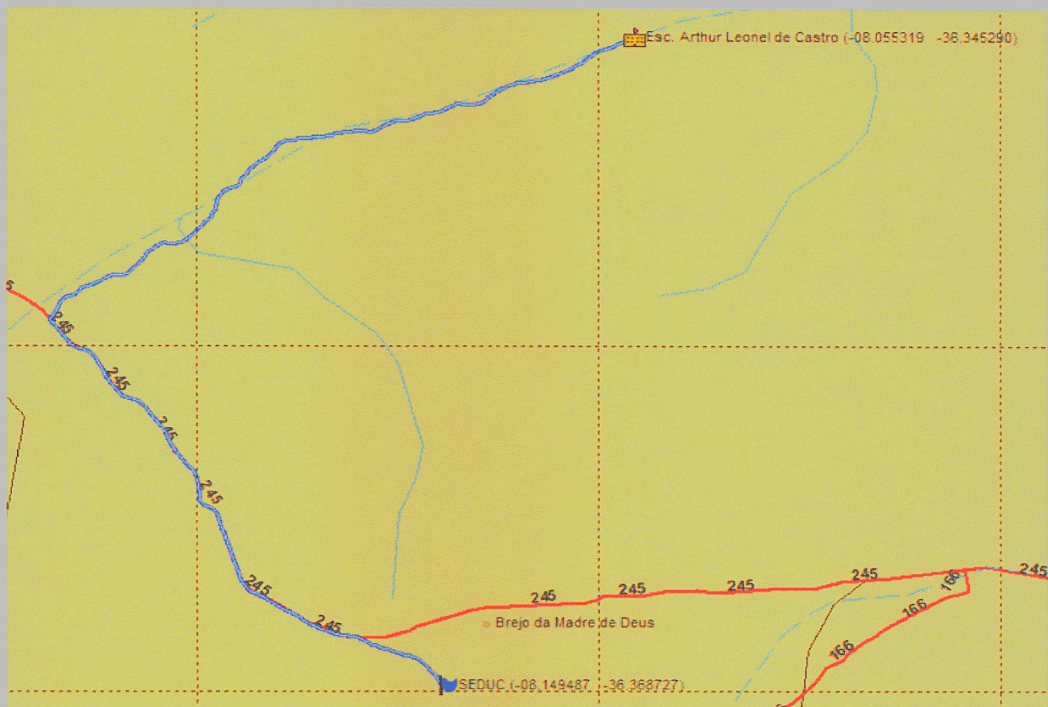
007

### Descrição da Rota

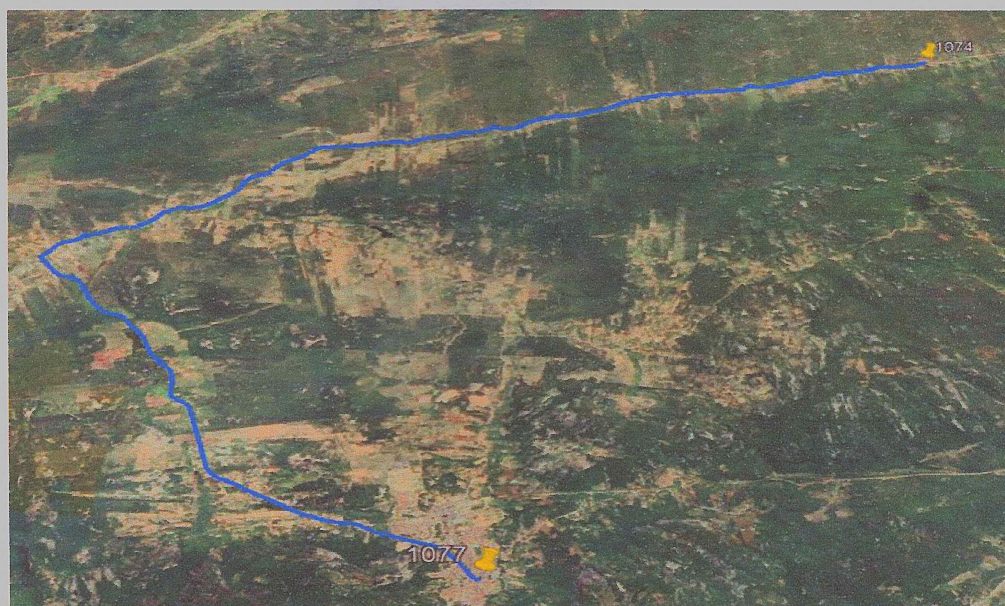
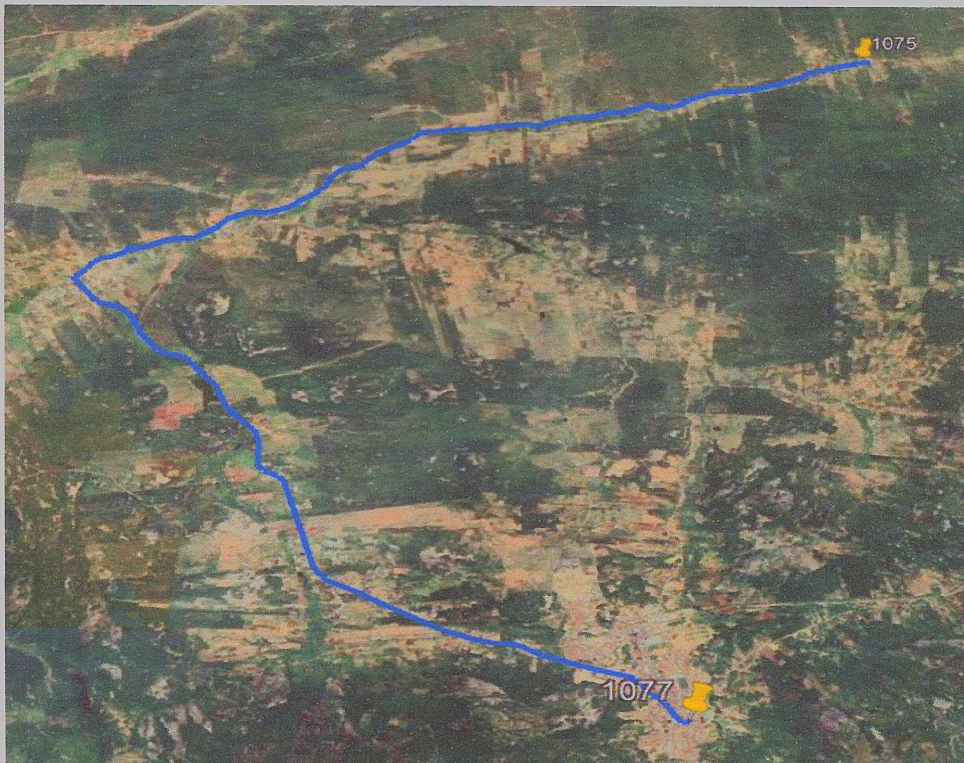
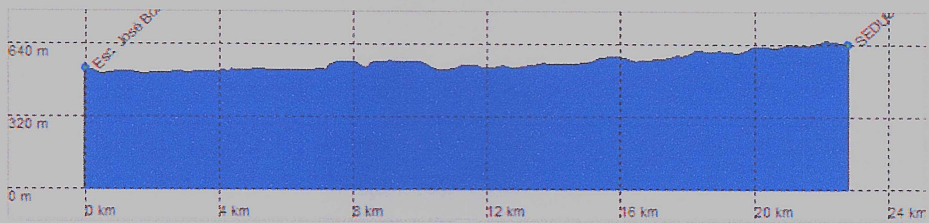
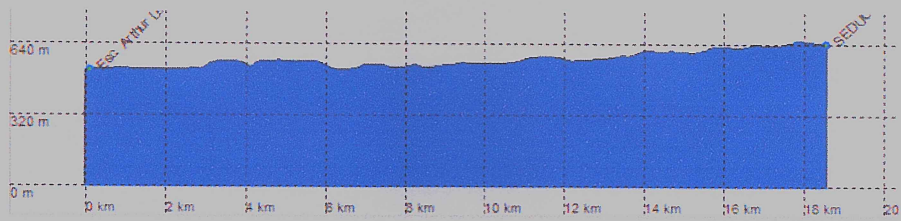
O itinerário da manhã tem início na SEDUC (-08.149487 -36.368727) Emb. 4, e finaliza na Esc. José Bonifácio (-08.045131 -36.308574) Desemb. 4.

O itinerário da tarde tem início na SEDUC (-08.149487 -36.368727) Emb. 4, e finaliza na Esc. Arthur Leonel de Castro (-08.055319 -36.345290) Desemb. 4.

Km	Horário	Números de Alunos Transportados por Turno			
		Manhã	Tarde	Noite	Integral
82,62	Manhã/Tarde	4	4	0	0



*Fábio Carneiro Laurencô*  
Engenheiro Civil  
CREA-PE 080899



- Ponto de Partida
- Mudança de Pavimento
- Bifurcação
- Escola
- Ponto de Embarque
- Cemitério
- Igreja

Engenheiro  
CREA-PE 060899



## MAPA GEORREFERENCIADO DE ROTA DO TRANSPORTE ESCOLAR

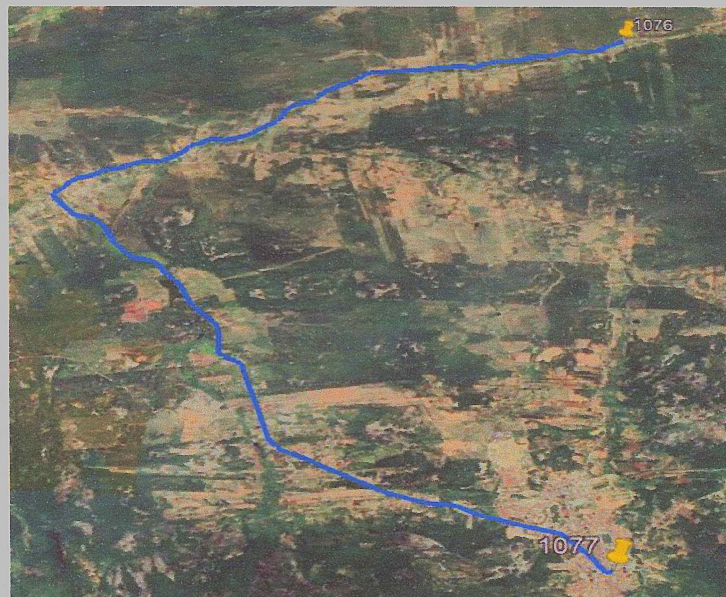
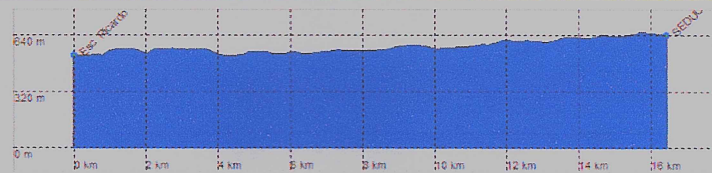
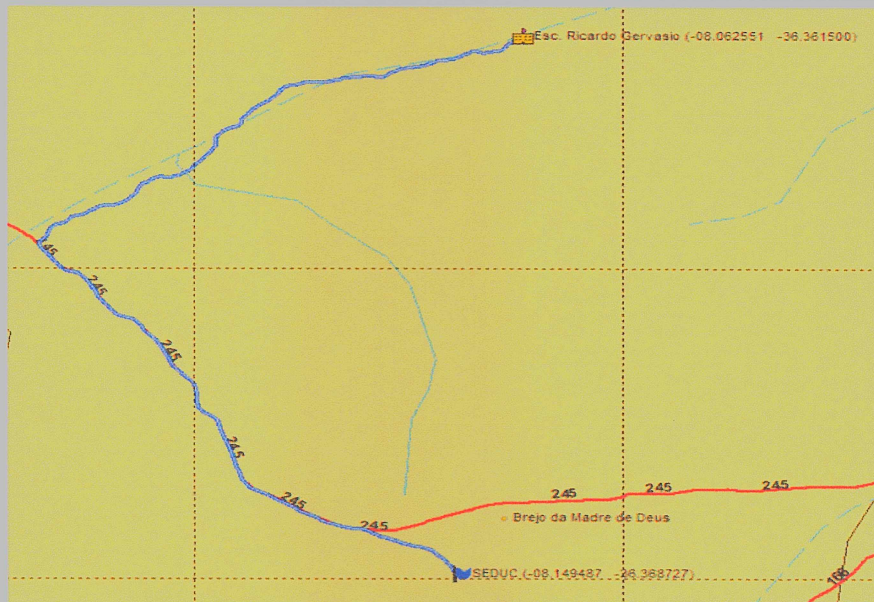
ROTA N°

008

### Descrição da Rota

O itinerário da manhã tem início na SEDUC (-08.149487 -36.368727) Emb. 4, e finaliza na Esc. Ricardo Gervasio (-08.062551 -36.361500) Desemb. 4.

Km	Horário	Números de Alunos Transportados por Turno			
		Manhã	Tarde	Noite	Integral
32,90	Manhã	4	0	0	0



Ponto de Partida Mudança de Pavimento Bifurcação Escola Ponto de Embarque  
 Cemitério Igreja

*Fábio Carneiro Lourenço*  
Engenheiro Civil  
CREA PE 060898



# MAPA GEORREFERENCIADO DE ROTA DO TRANSPORTE ESCOLAR

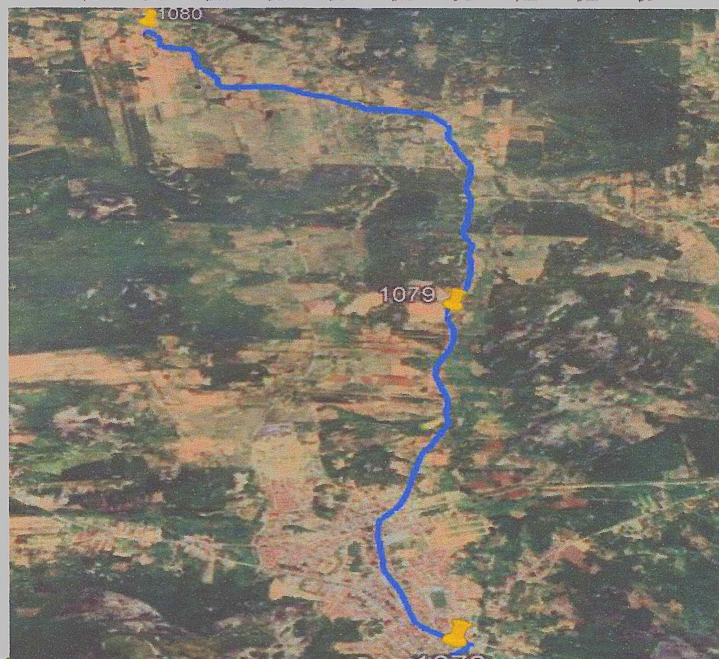
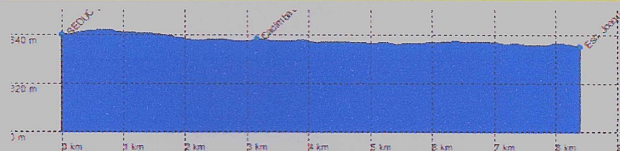
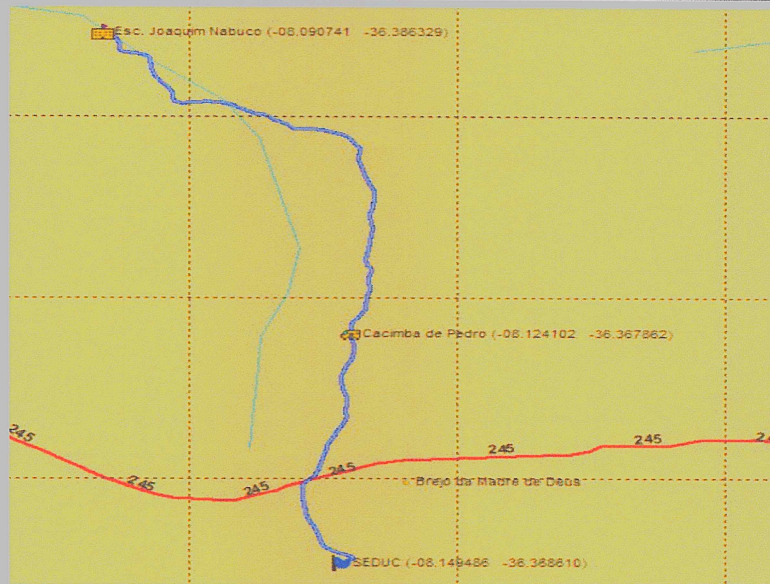
ROTA Nº

009

## Descrição da Rota

O itinerário da manhã e tarde tem início na SEDUC (-08.149486 -36.368610) Emb. 4, passando na Cacimba de Pedro (-08.124102 -36.367862) Emb. 2, e finalizando na Esc. Joaquim Nabuco (-08.090741 -36.386329) Desemb. 6.

Km	Horário	Números de Alunos Transportados por Turno			
		Manhã	Tarde	Noite	Integral
33,24	Manhã/Tarde	6	6	0	0



- Ponto de Partida
  - Mudança de Pavimento
  - Bifurcação
  - Escola
  - Ponto de Embarque
  - Cemitério
  - Igreja
- Fábio Carneiro Lourenço**  
Engenheiro Civil  
CREA-PE 060889





## MAPA GEORREFERENCIADO DE ROTA DO TRANSPORTE ESCOLAR

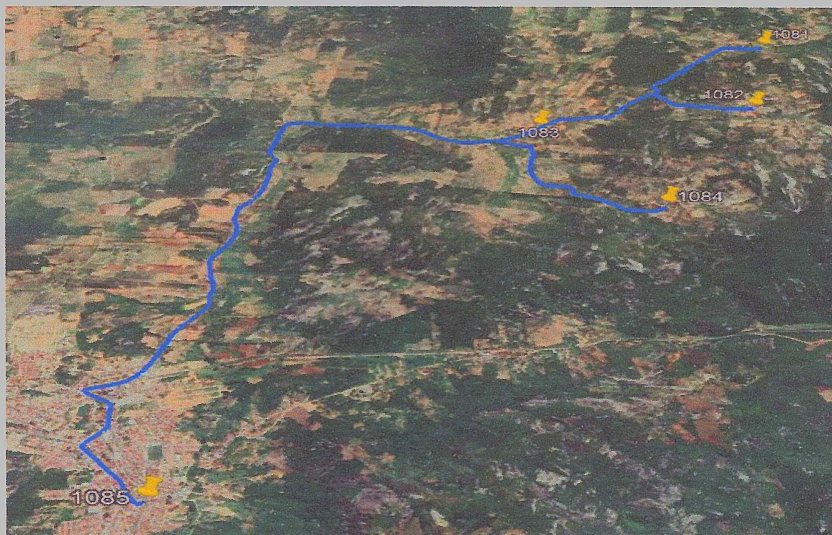
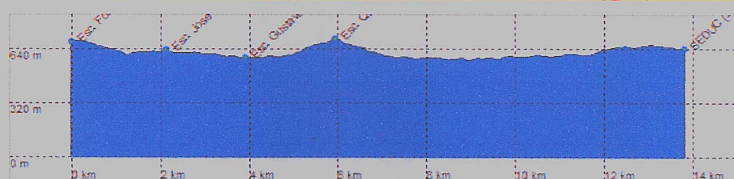
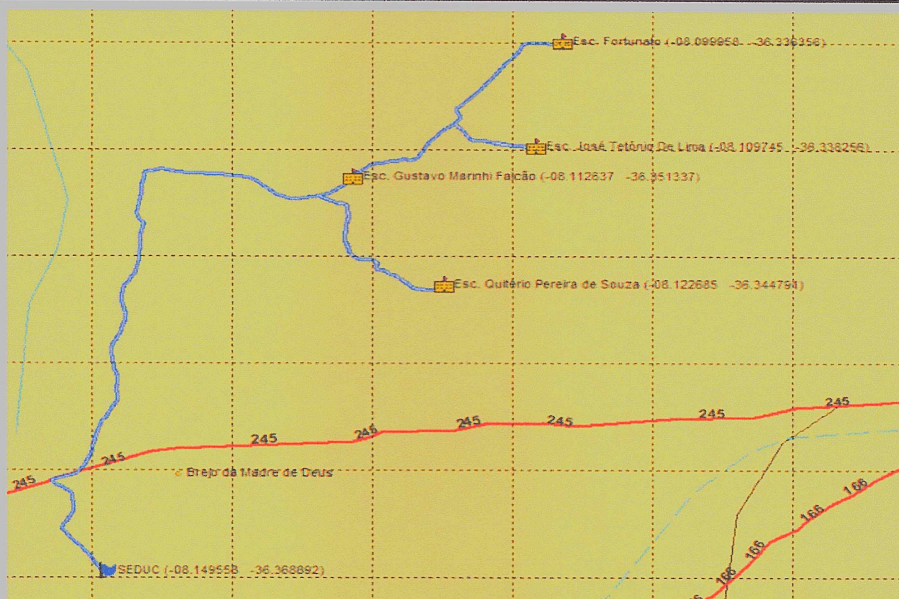
ROTA Nº

010

### Descrição da Rota

O itinerário da manhã tem início na SEDUC (-08.149558 -36.368892) Emb. 10, parando na Esc. Quitério Pereira de Souza (-08.122685 -36.344791) Desemb. 2, parando na Esc. Gustavo Marinho Falcão (-08.112637 -36.351337) Desemb. 4, parando na Esc. José Tetônio De Lima (-08.109745 -36.338256) Desemb. 2, e finalizando na Esc. Fortunato (-08.099958 -36.336356) Desemb. 2.

Km	Horário	Números de Alunos Transportados por Turno			
		Manhã	Tarde	Noite	Integral
27,58	Manhã	10	0	0	0



- Ponto de Partida
- Mudança de Pavimento
- Bifurcação
- Escola
- Ponto de Embarque
- Cemitério
- Igreja

**Fábio Carneiro Lourenço**  
 Engenheiro Civil  
 CREA-PE 060899



## MAPA GEORREFERENCIADO DE ROTA DO TRANSPORTE ESCOLAR

ROTA Nº

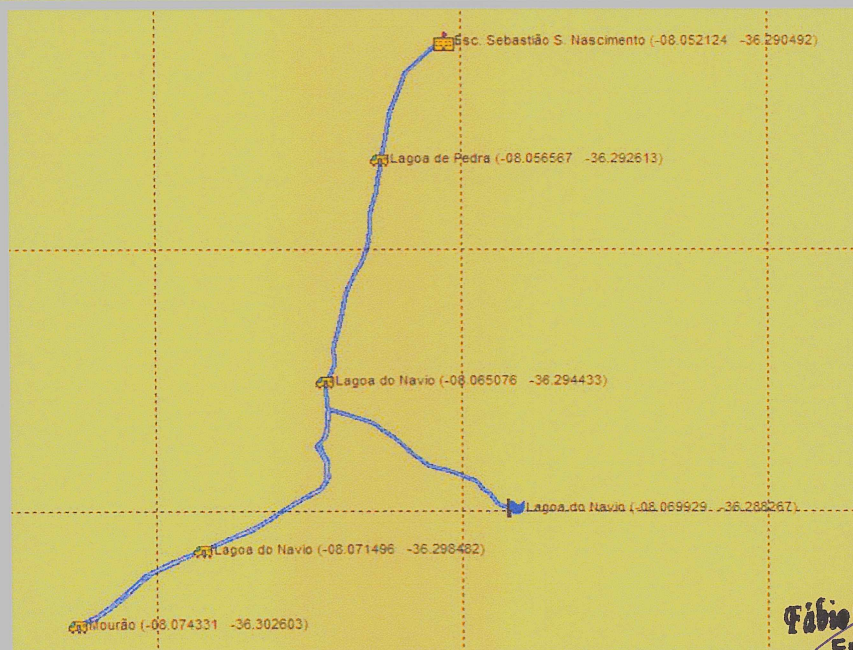
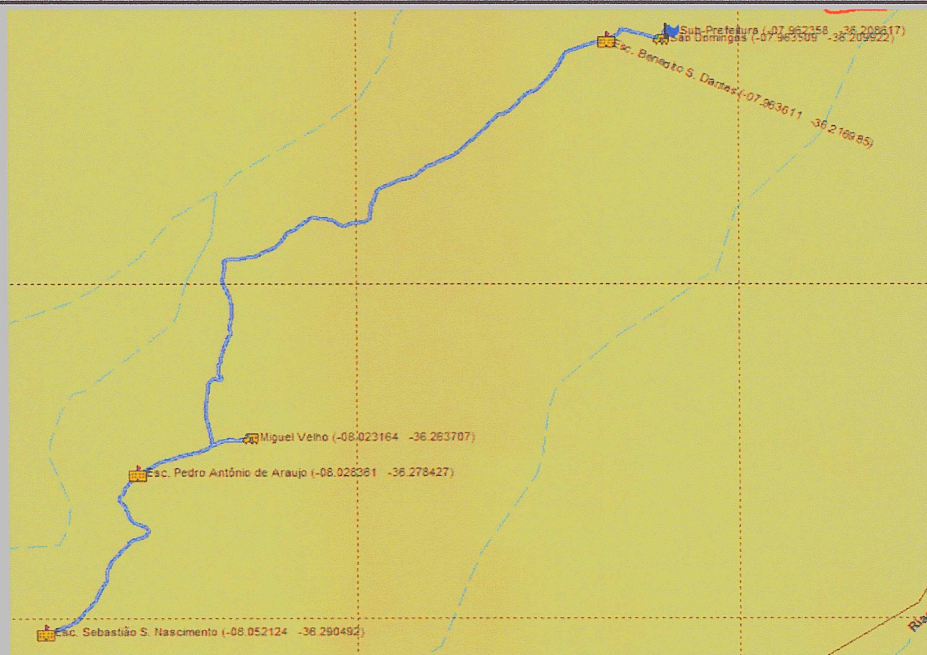
011

### Descrição da Rota

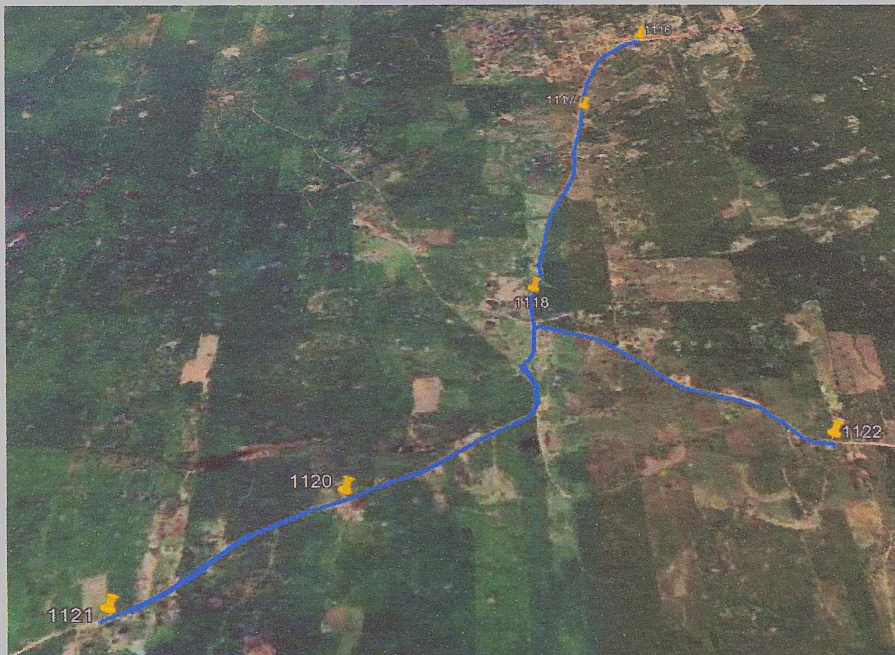
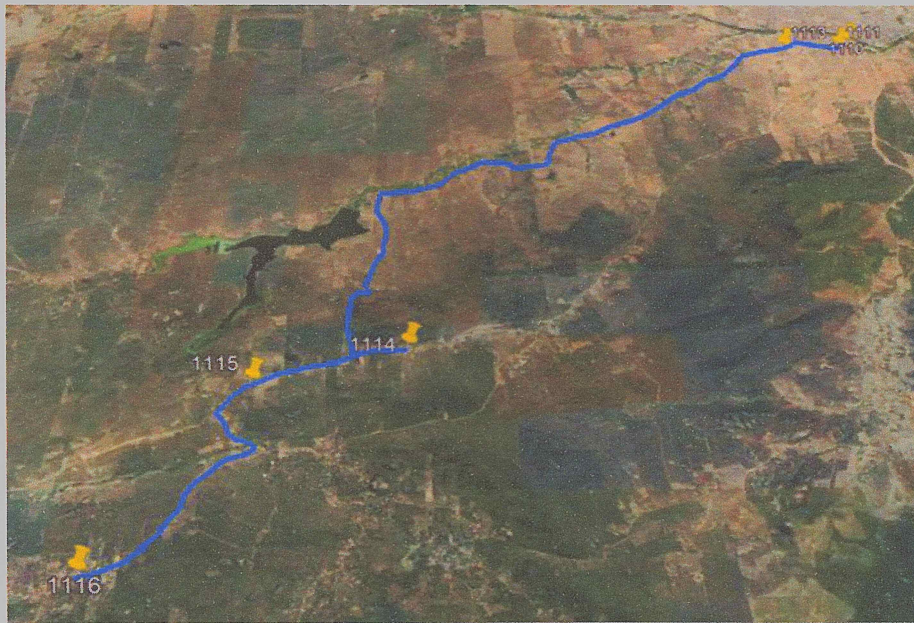
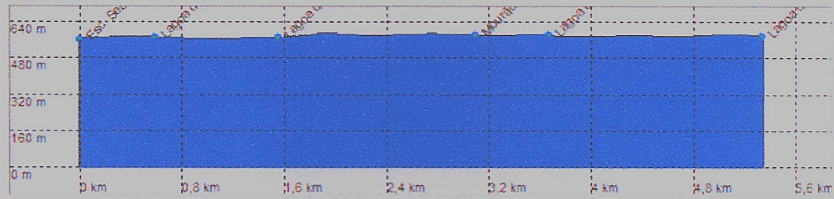
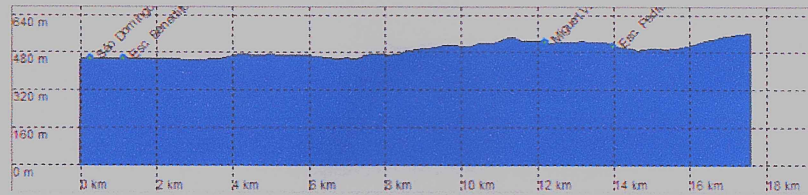
O 1º trecho do itinerário da manhã tem início na Sub-Prefeitura (-07.962358 -36.208617) Emb. 7, passando no São Domingos (-07.963509 -36.209922) Emb. 3, parando na Esc. Benedito S. Dantas (-07.963611 -36.216985) Desemb. 4, passando no Miguel Velho (-08.023164 -36.263707) Emb. 1, parando na Esc. Pedro Antônio de Araujo (-08.028361 -36.278427) Desemb. 4, parando na Esc. Sebastião S. Nascimento (-08.052124 -36.290492) Desemb. 3.








O 2º trecho do itinerário da manhã tem início no Mourão (-08.074331 -36.302603) Emb. 1, passando na Lagoa do Navio (-08.071496 -36.298482) Emb. 1, continuando na Lagoa do Navio (-08.069929 -36.288267) Emb. 1, passando na Lagoa de Pedra (-08.056567 -36.292613) Emb. 1, e finalizando na Esc. Sebastião S. Nascimento (-08.052124 -36.290492) Desemb. 4.

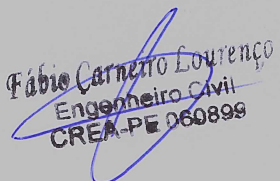
Km	Horário	Números de Alunos Transportados por Turno			
		Manhã	Tarde	Noite	Integral
45,84	Manhã	10	0	0	0



**Fábio Carneiro Lourenço**  
Engenheiro Civil  
CREA-PE 060899



-  Ponto de Partida
-  Mudança de Pavimento
-  Bifurcação
-  Escola
-  Ponto de Embarque
-  Cemitério
-  Igreja

  
 Fábio Carneiro Lourenço  
 Engenheiro Civil  
 CREA-PE 060899



## MAPA GEORREFERENCIADO DE ROTA DO TRANSPORTE ESCOLAR

ROTA Nº

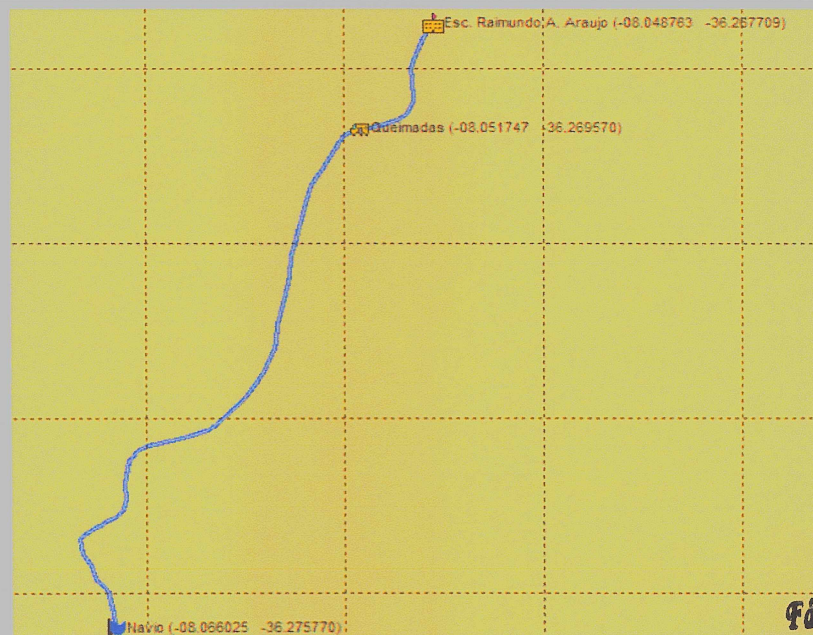
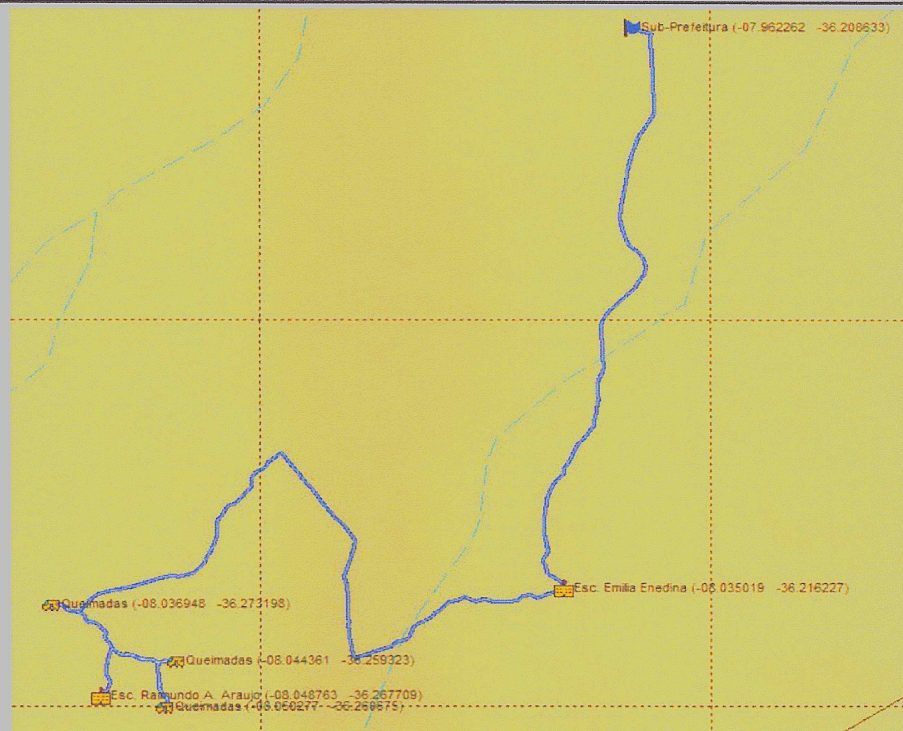
012

### Descrição da Rota

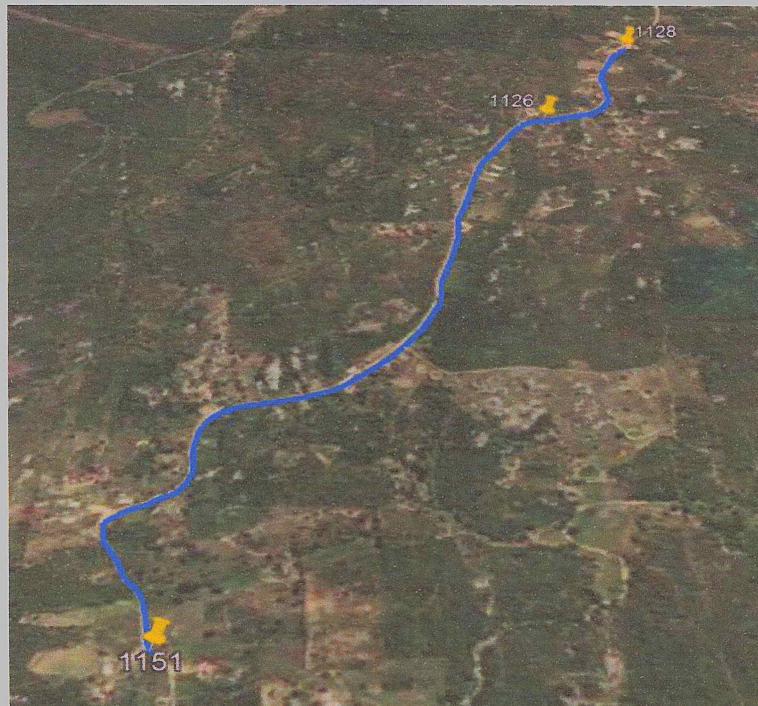
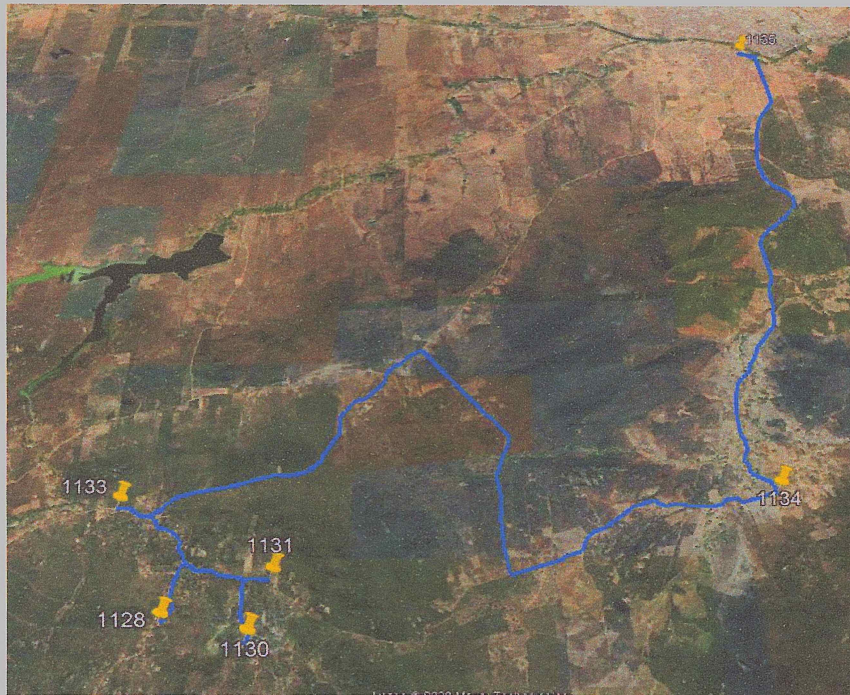
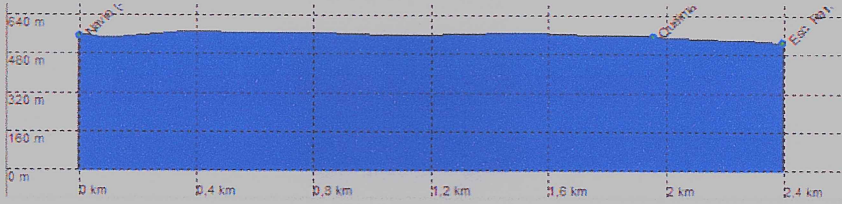
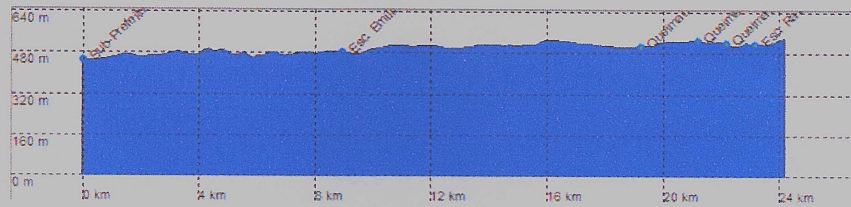
O 1º trecho do itinerário da tarde tem início na Sub-Prefeitura (-07.962262 -36.208633) Emb. 4, parando na Esc. Emilia Enedina (-08.035019 -36.216227) Desemb. 2, passando na Queimadas (-08.036948 -36.273198) Emb. 1, continuando na Queimadas (-08.044361 -36.259323) Emb. 1, continuando na Queimadas (-08.050277 -36.260675) Emb. 1, e finalizando na Esc. Raimundo A. Araujo (-08.048763 -36.267709) Desemb. 5.

O 2º trecho do itinerário da tarde tem início no Navio (-08.066025 -36.275770) Emb. 1, passando na Queimadas (-08.051747 -36.269570) Emb. 1, e finalizando na Esc. Raimundo A. Araujo (-08.048763 -36.267709) Desemb. 2.

Km	Horário	Números de Alunos Transportados por Turno			
		Manhã	Tarde	Noite	Integral
52,92	Tarde	0	7	0	0



*Fábio Carneiro Lourenço*  
Engenheiro Civil  
CREA-PE 060899



- Ponto de Partida
- Mudança de Pavimento
- Bifurcação
- Escola
- Ponto de Embarque
- Cemitério
- Igreja

**Fábio Carneiro Lourenço**  
 Engenheiro Civil  
 CREA-PE 060899



# MAPA GEORREFERENCIADO DE ROTA DO TRANSPORTE ESCOLAR

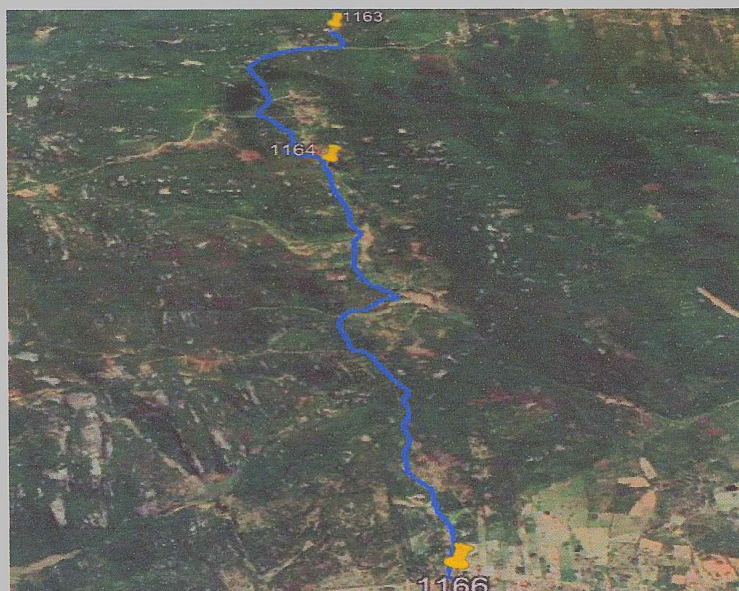
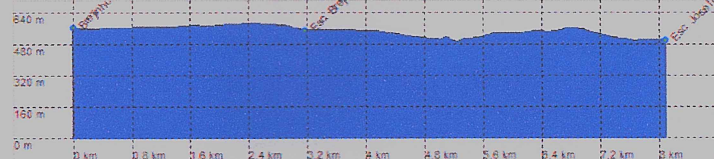
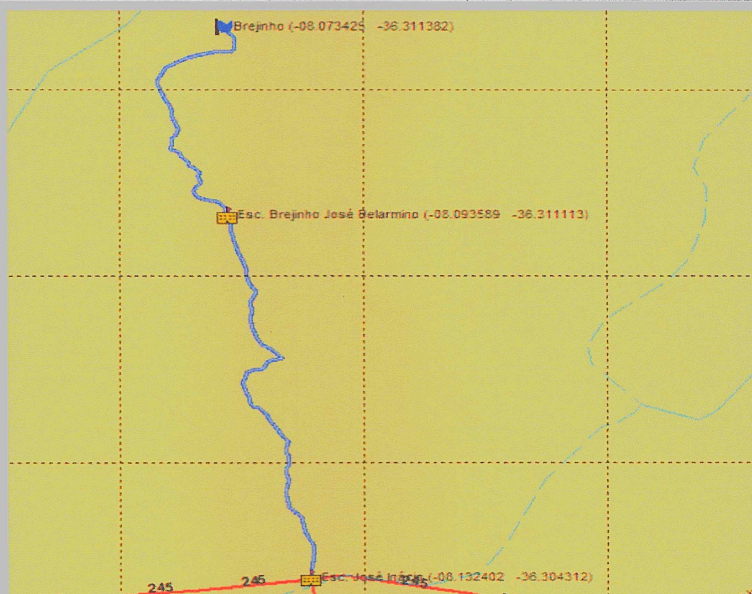
ROTA Nº

013

## Descrição da Rota

O itinerário da manhã e tarde tem início no Brejinho (-08.073425 -36.311382) Emb. 4, parando na Esc. Brejinho José Belarmino (-08.093589 -36.311113) Desemb. 2, e finalizando na Esc. José Inácio (-08.132402 -36.304312) Desemb. 2.

Km	Horário	Números de Alunos Transportados por Turno			
		Manhã	Tarde	Noite	Integral
32,44	Manhã/Tarde	4	4	0	0



- Ponto de Partida
- Mudança de Pavimento
- Bifurcação
- Escola
- Ponto de Embarque
- Cemitério
- Igreja

Fábio Carneiro Lourenço  
Engenheiro Civil  
CREA-PE 060899



## MAPA GEOREFERRÊNCIADO DE ROTA DO TRANSPORTE ESCOLAR

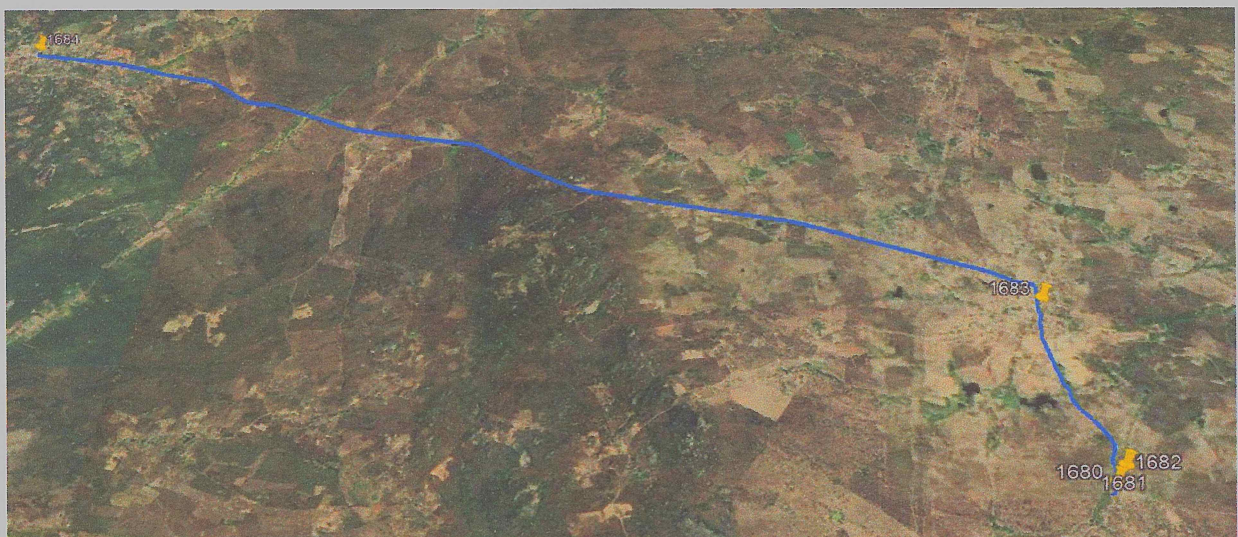
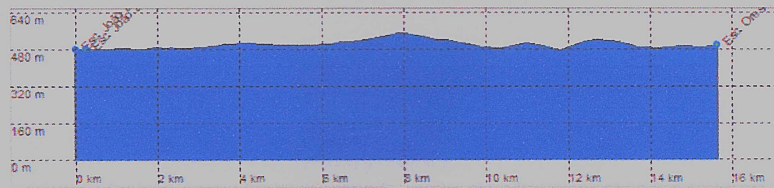
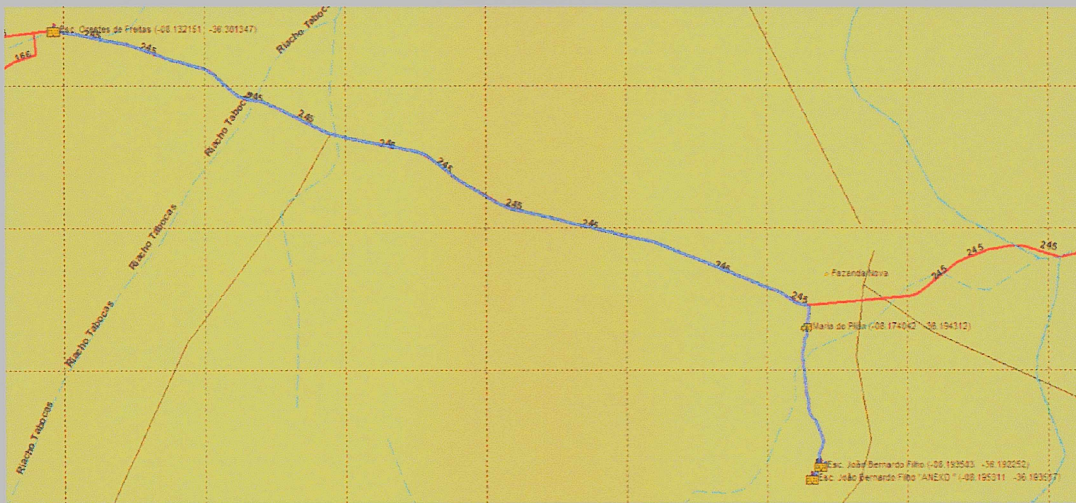
ROTA Nº

014

### Descrição da Rota

O itinerário da tarde tem início na Esc. Orestes de Freitas (-08.132151 -36.301347) Emb. 4, passando na Maria do Pilão (-08.174042 -36.194312) Emb. 1, parando na Esc. João Bernardo Filho (-08.193503 -36.192252) Desemb. 2, e finalizando na Esc. João Bernardo Filho "ANEXO" (-08.195311 -36.193517) Desemb. 3.

Km	Horário	Números de Alunos Transportados por Turno			
		Manhã	Tarde	Noite	Integral
62,48	Tarde	0	5	0	0



- Ponto de Partida
- Mudança de Pavimento
- Bifurcação
- Escola
- Ponto de Embarque
- Cemitério
- Igreja

**Fábio Carneiro Lourenço**  
Engenheiro Civil  
CREA-PE 080899



## MAPA GEORREFERENCIADO DE ROTA DO TRANSPORTE ESCOLAR

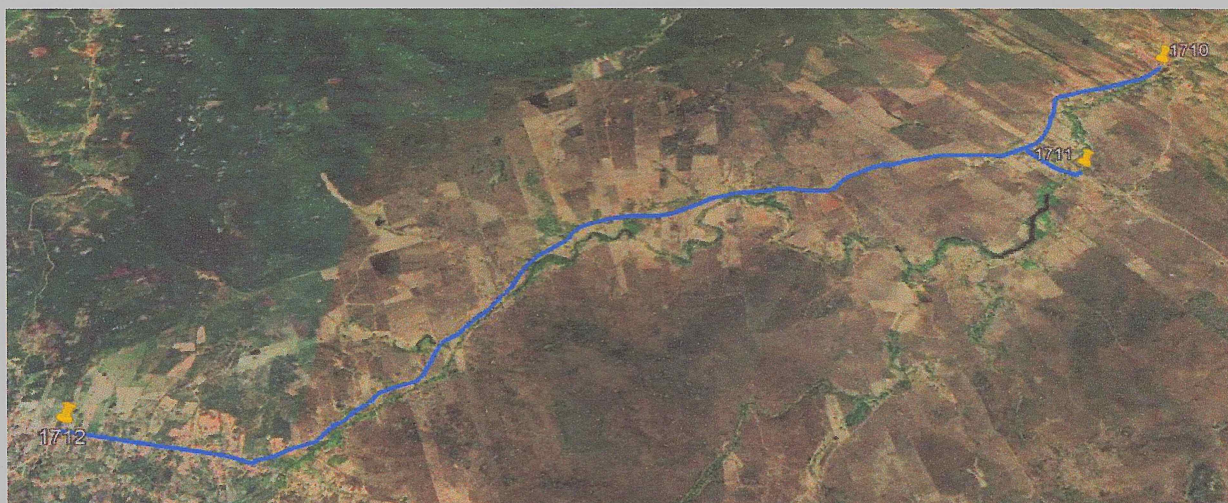
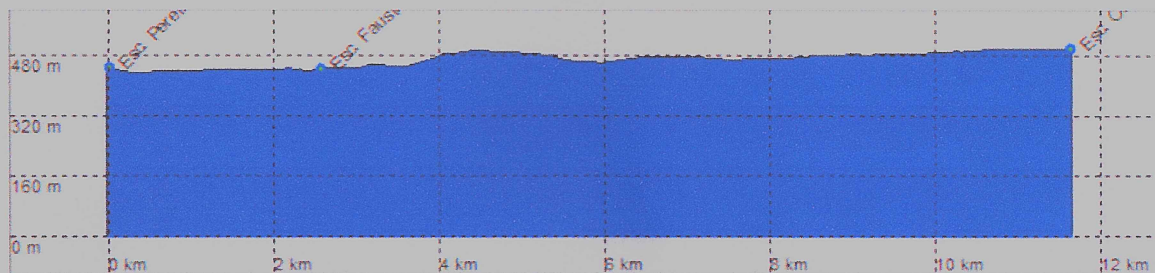
ROTA Nº

015

### Descrição da Rota

O itinerário da manhã tem início na Esc. Orestes de Freitas (-08.132323 -36.300887) Emb. 4, parando na Esc. Fausto Vieira dos Santos (-08.107699 -36.233815) Desemb. 2, e finalizando na Esc. Pereira da Costa (-08.094338 -36.224462) Desemb. 2.

Km	Horário	Números de Alunos Transportados por Turno			
		Manhã	Tarde	Noite	Integral
23,28	Manhã	4	0	0	0



- Ponto de Partida Mudança de Pavimento Bifurcação Escola Ponto de Embarque  
 Cemitério Igreja

Fábio Carneiro Lourenço  
Engenheiro Civil  
CREA-PE 060899





## MAPA GEORREFERENCIADO DE ROTA DO TRANSPORTE ESCOLAR

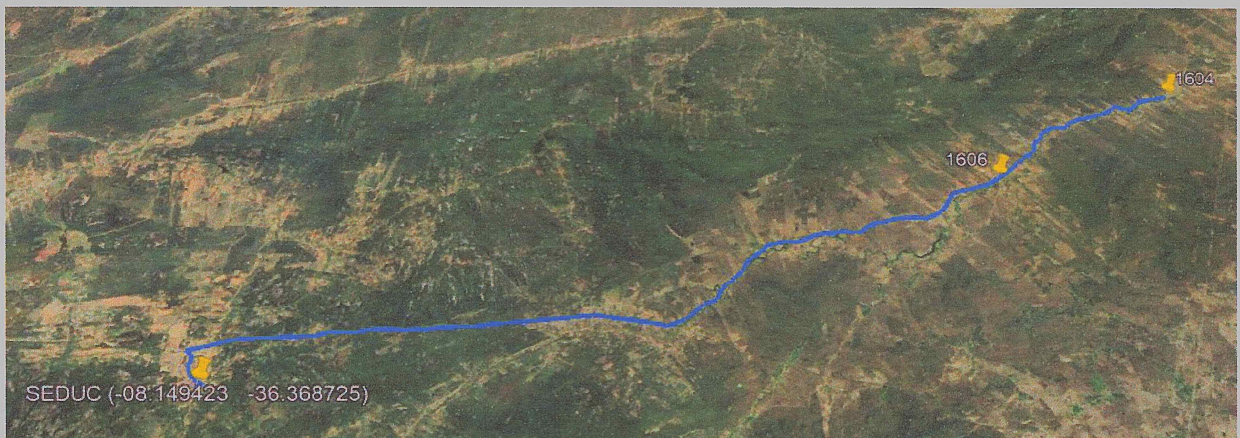
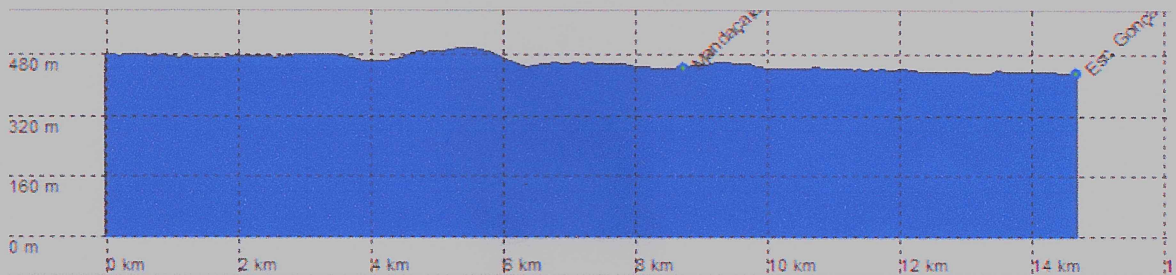
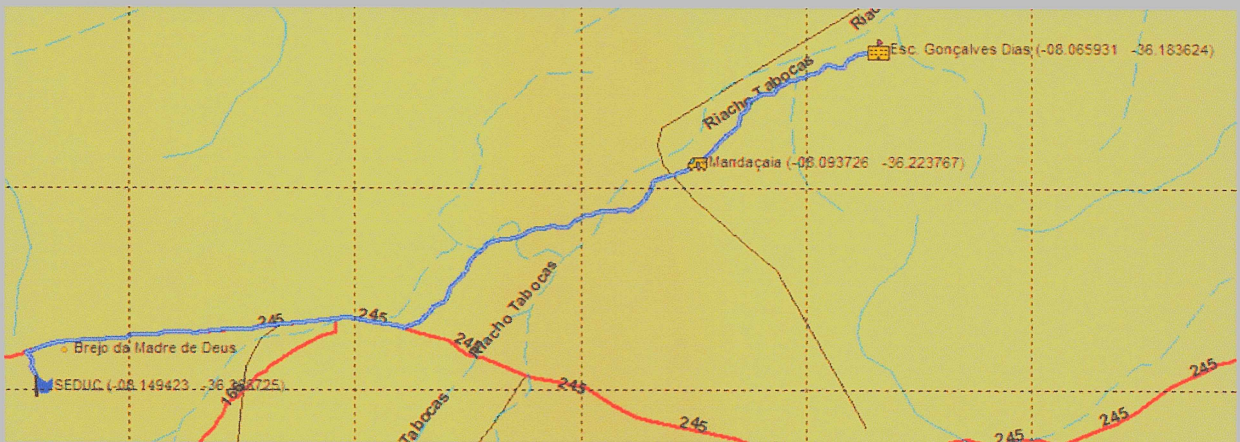
ROTA Nº

016

### Descrição da Rota

O itinerário da manhã tem início na SEDUC (-08.149423 -36.368725) Emb. 14, parando na Mandaçaia (-08.093726 -36.223767) Desemb. 8, e finalizando na Esc. Gonçalves Dias (-08.065931 -36.183624) Desemb. 6.

Km	Horário	Números de Alunos Transportados por Turno			
		Manhã	Tarde	Noite	Integral
51,56	Manhã	14	0	0	0



- Ponto de Partida Mudança de Pavimento Bifurcação Escola Ponto de Embarque  
 Cemitério Igreja

Fábia Carneiro Lourenço  
Engenheira Civil  
CREA-PE 060000



# MAPA GEORREFERENCIADO DE ROTA DO TRANSPORTE ESCOLAR

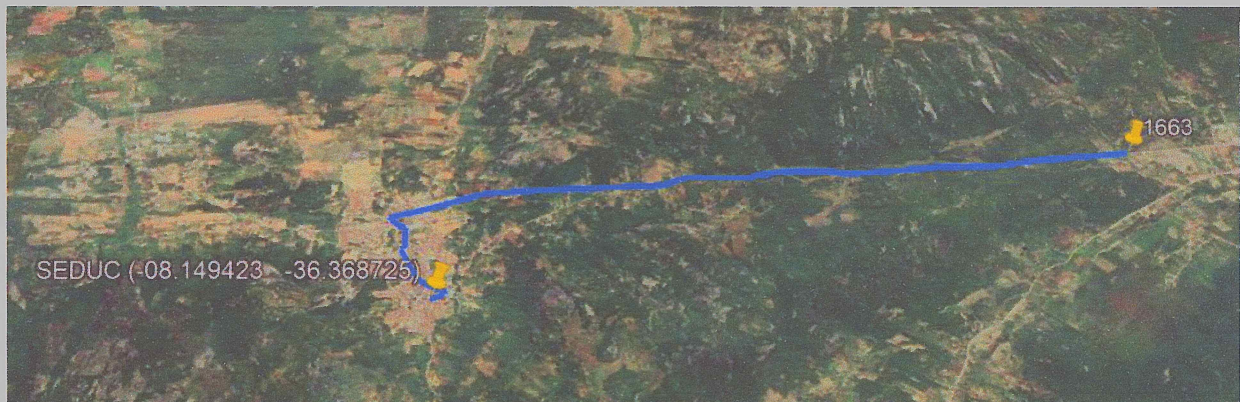
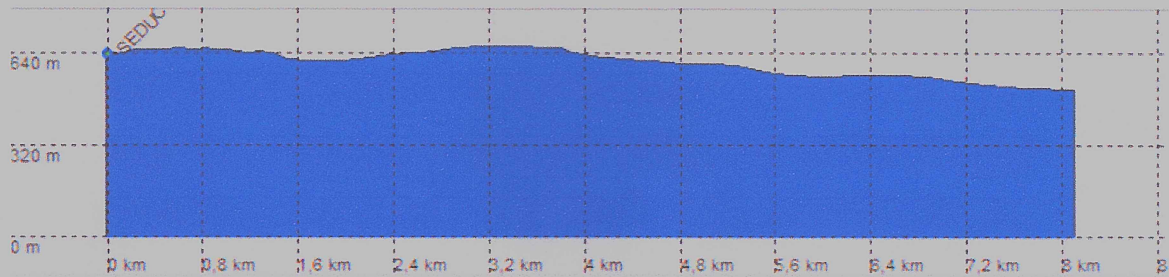
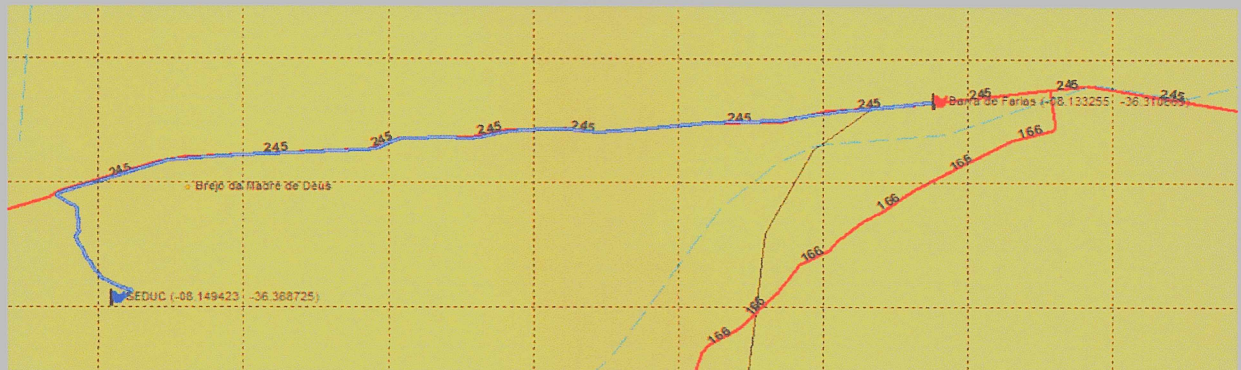
ROTA Nº

016

## Descrição da Rota

O itinerário da tarde tem início na SEDUC (-08.149423 -36.368725) Emb. 12, e finaliza na Barra de Farias (-08.133255 -36.310669) Desemb. 12.

Km	Horário	Números de Alunos Transportados por Turno			
		Manhã	Tarde	Noite	Integral
51,56	Manhã	15	0	0	0



- Ponto de Partida
- Mudança de Pavimento
- Bifurcação
- Escola
- Ponto de Embarque
- Cemitério
- Igreja

*Fábio Carneiro Lourenço*  
Engenheiro Civil  
CREA-PE 080899